

# 会場周辺交通対策図【台場地区・有明地区】

## ③迂回エリア（トラフィックペリメーター）

本資料の記載内容に今後、追加・変更があれば、東京都及び組織委員会のHPで都度公表する。  
路上競技などによる一時的な交通規制実施時は除く。  
大会ルートは一般道を記載。

ビッグサイト方向 ↑

優先レーン

↓ 青海方向

規制期間：2021年7月19日～9月4日  
規制時間：7月19日～8月7日 終日規制  
8月8日～9月4日 2時～0時

潮風公園方向 ↑

優先レーン

↓ 船の科学館入口方向

規制期間：2021年7月19日～9月4日  
規制時間：7月19日～8月7日 終日規制  
8月8日～9月4日 2時～0時

晴海方向 ↑

専用レーン

↓ ビッグサイト方向

規制期間：2021年7月19日～8月8日  
8月24日～9月5日  
規制時間：終日規制

新木場方向 ↑

優先レーン

↓ ビッグサイト方向

規制期間：2021年7月19日～8月8日  
8月24日～9月4日  
規制時間：終日規制

凡 例

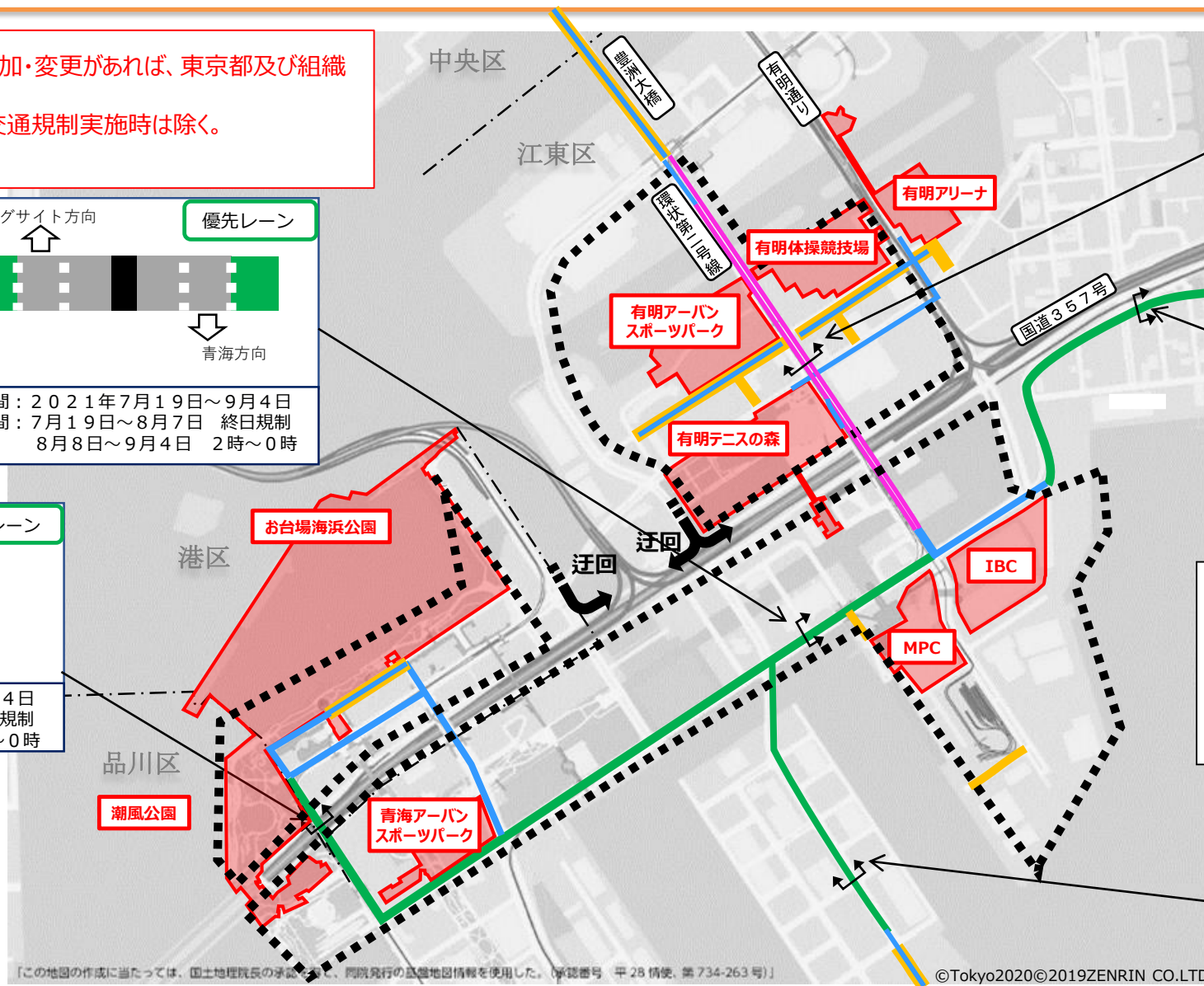
- 進入禁止エリア（セキュアペリメーター）
- 通行規制エリア（会場直近対策）
- 迂回エリア（トラフィックペリメーター）
- 大会ルート
- 大会ルート（優先レーン）
- 大会ルート（専用レーン）

フェリーふ頭入口交差点方向 ↑

優先レーン

↓ 中央防波堤方向

規制期間：2021年7月23日～8月8日  
8月27日～8月30日  
9月2日～9月5日  
規制時間：終日規制



【この地図の作成に当たっては、国土地理院長の承認を得て、同院発行の基礎地図情報を使用した。（承認番号 平 28 情使 第 734-263 号）】

©Tokyo2020©2019ZENRIN CO.LTD.

※通行規制エリア及び迂回エリアについては、一部の区間を除き居住者に加え業務や施設利用等その他所用のある車両などは原則、通行可。

# 会場周辺交通対策図【有明4会場】

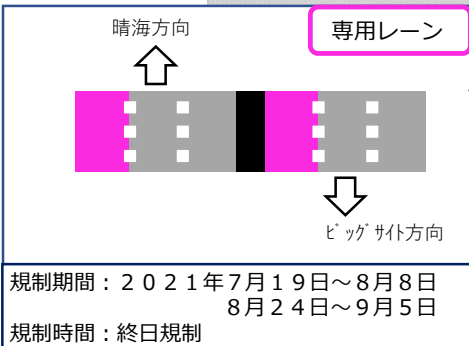
## ①進入禁止エリア②通行規制エリア④専用レーン、優先レーン

本資料の記載内容に今後、追加・変更があれば、東京都及び組織委員会のHPで都度公表する。  
 路上競技などによる一時的な交通規制実施時は除く。  
 大会ルートは一般道を記載。

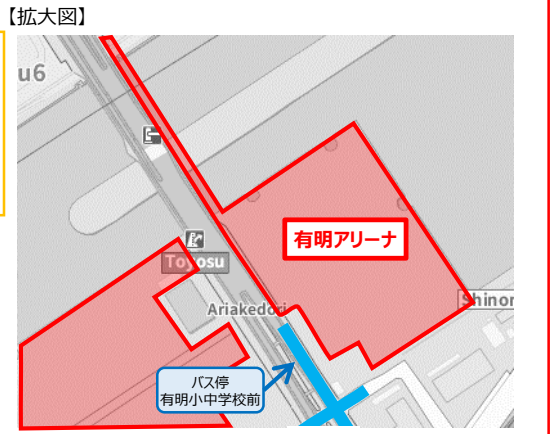
**環状第二号線（都484号）**  
 規制期間：2021年6月23日～9月12日※1  
 規制内容：大会関係車両以外通行禁止  
 規制時間：終日規制

**豊洲6丁目公園（一部）**  
 期間：2021年5月6日～11月30日※1  
 内容：一部エリアを除き、公園は利用できません。  
 時間：終日

**木遣り橋～都道304号（東側歩道・第一通行帯部分）**  
 工事期間：2021年5月17日～10月31日  
 規制期間：2021年7月12日～9月15日  
 規制内容：大会運営上通り抜けできません（東側歩道・第一通行帯）※3  
 時間：終日



**江東区道264・265号、609号（環状第二号線より東側）**  
 規制期間：2021年7月19日～8月8日  
2021年8月24日～9月5日  
規制内容：通過交通は通行禁止（車道）※2  
 規制時間：7月19日～8月8日 5時～翌3時  
8月24日～9月5日 5時～翌1時



**江東区道263・609号（環状第二号線より西側）**  
 規制期間：2021年7月19日～8月6日  
 規制内容：通過交通は通行禁止（車道）※2  
 規制時間：5時～17時

**有明テニスの森（シンボルロード）・コロシアムブリッジ・シンボルプロムナード公園（イーストプロムナード石と光の広場）**  
 工事期間：2021年5月6日～7月2日、9月15日～9月30日  
 規制期間：2021年7月3日～9月14日  
 規制内容：大会運営上通り抜けできません ※3  
 （工事期間中はシンボルプロムナード公園の一部のみ）  
 時間：終日  
 【工事期間】 5月6日～7月2日、9月15日～9月30日  
 【規制期間】 7月3日～9月14日

歩行者動線



- 凡 例**
- 進入禁止エリア（セキュアベリメーター）
  - 通行規制エリア（会場直近対策）
  - 大会ルート（専用レーン）
  - 大会ルート
  - 進入禁止エリア内の規制内容
  - 進入禁止エリア外の規制内容

**有明テニスの森駅前交差点**

**A** 大会関係車両を除く  
7月19日～8月6日 5時～17時

**B** 大会関係車両・居住者用車両を除く  
※居住者用車両は環状第二号線北側から区道609号(にぎわいロード)への右折は不可  
7月19日～8月6日 5時～17時

**C** 大会関係車両・居住者用車両を除く  
7月19日～8月8日 5時～翌3時  
8月24日～9月5日 5時～翌1時

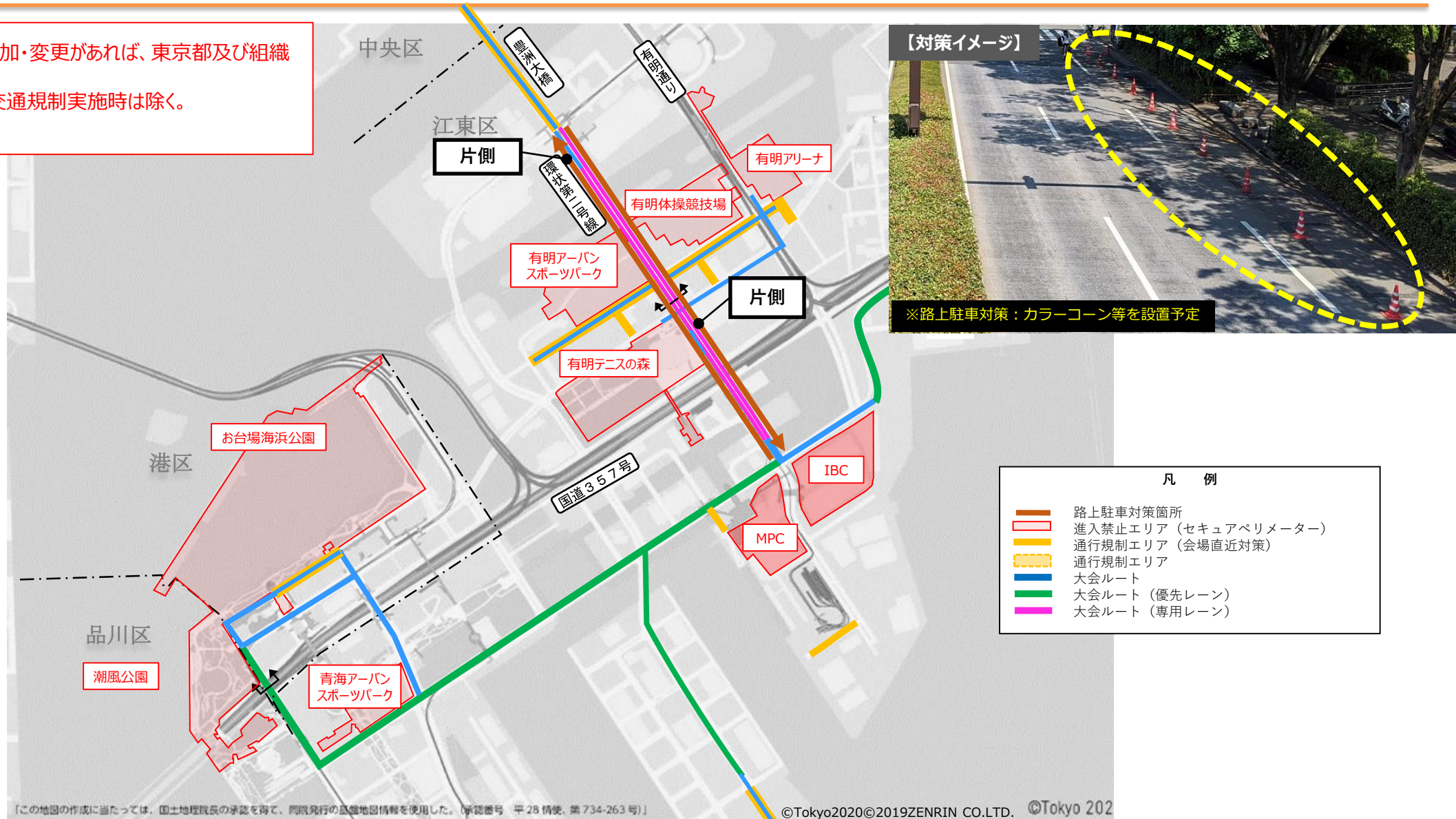
※1 規制期間は、大会関連工事による規制を含む。  
 ※2 通行規制エリアについては、一部の区間を除き居住者に加え業務や施設利用等他所用のある車両などは原則、通行可。  
 ※3 工事期間から規制期間の間は、工事箇所の一部を除き、通行可。



## 会場周辺路上駐車対策箇所図

## 【台場地区・有明地区】

本資料の記載内容に今後、追加・変更があれば、東京都及び組織委員会のHPで都度公表する。  
路上競技などによる一時的な交通規制実施時は除く。  
大会ルートは一般道を記載。



- ※ 通行規制エリア及び迂回エリアについては、一部の区間を除き居住者に加え業務や施設利用等その他所用のある車両などは原則、通行可。
- ※ 通行規制エリア、大会ルート、路上駐車対策箇所での路上駐車、自家用車・タクシーによる送迎などをご遠慮ください。