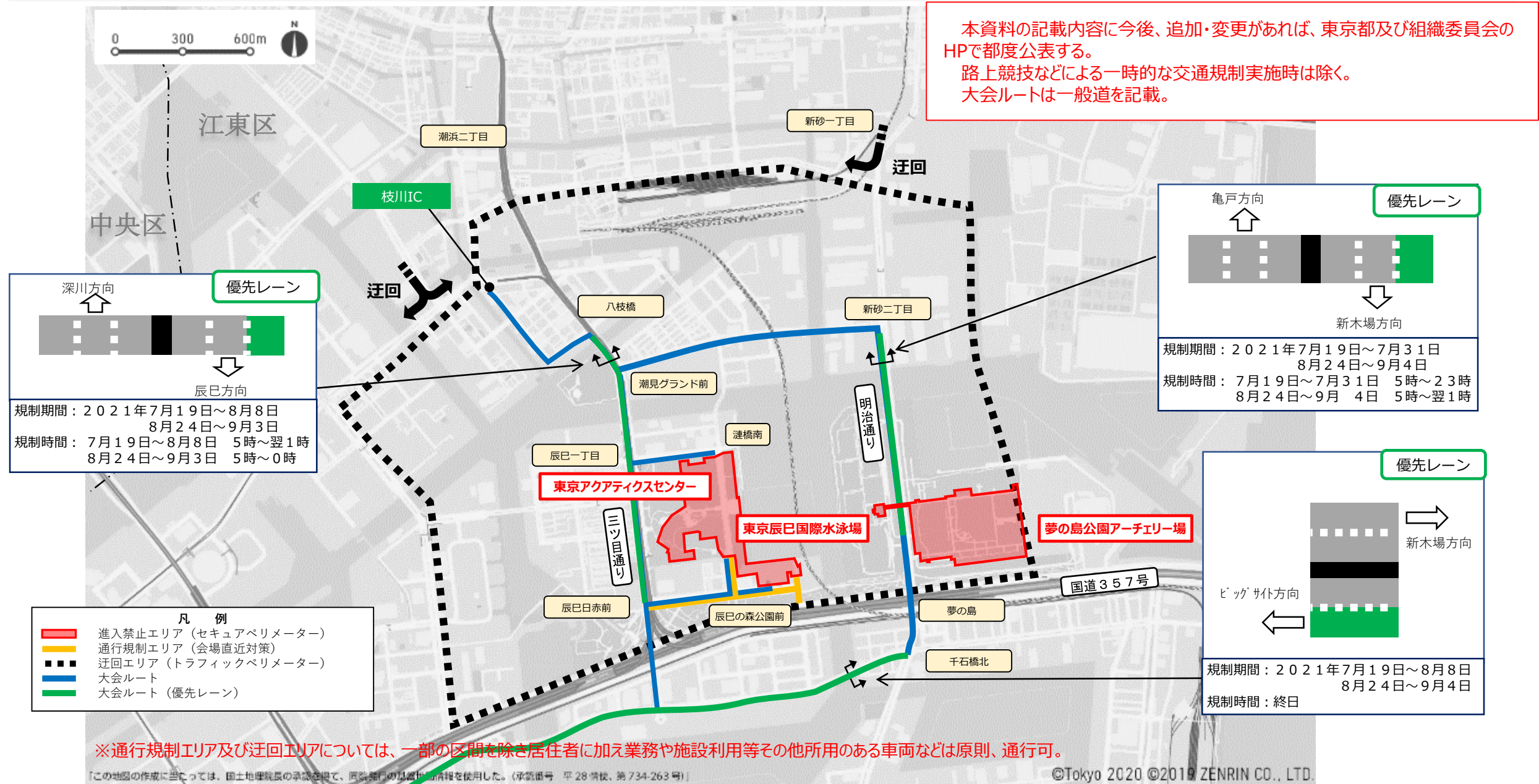


③迂回エリア（トラフィックペリメーター）

本資料の記載内容に今後、追加・変更があれば、東京都及び組織委員会のHPで都度公表する。
路上競技などによる一時的な交通規制実施時は除く。
大会ルートは一般道を記載。



深川方向 ↑

優先レーン

辰巳方向 ↓

規制期間：2021年7月19日～8月8日
8月24日～9月3日

規制時間：7月19日～8月8日 5時～翌1時
8月24日～9月3日 5時～0時

亀戸方向 ↑

優先レーン

新木場方向 ↓

規制期間：2021年7月19日～7月31日
8月24日～9月4日

規制時間：7月19日～7月31日 5時～23時
8月24日～9月4日 5時～翌1時

優先レーン

新木場方向 →

ビッグサイト方向 ←

規制期間：2021年7月19日～8月8日
8月24日～9月4日

規制時間：終日

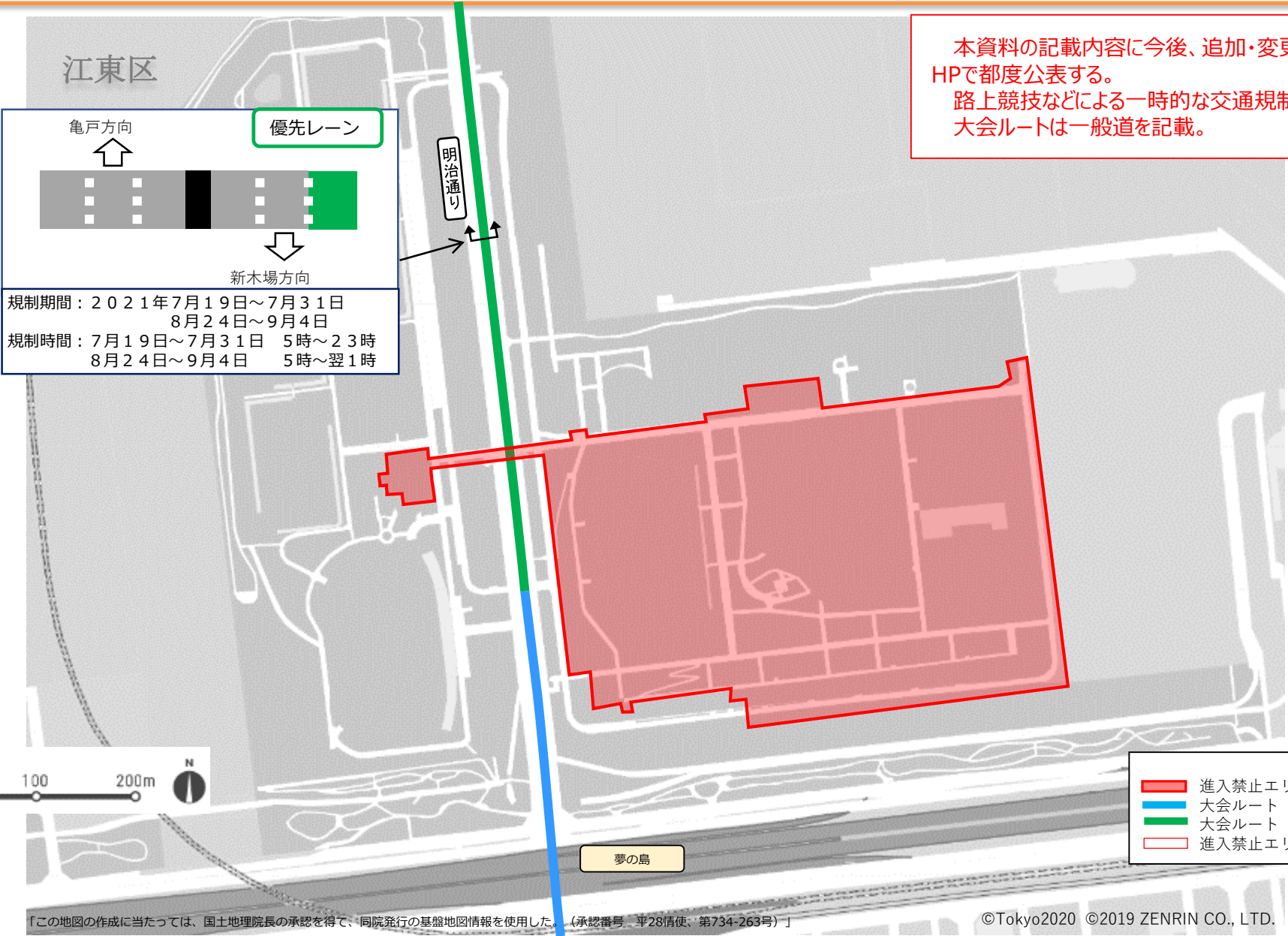
- 凡 例**
- 進入禁止エリア（セキュアペリメーター）
 - 通行規制エリア（会場直近対策）
 - - - 迂回エリア（トラフィックペリメーター）
 - 大会ルート
 - 大会ルート（優先レーン）

※通行規制エリア及び迂回エリアについては、一部の区間を除き居住者に加え業務や施設利用等他所用のある車両などは原則、通行可。

「この地図の作成に当たっては、国土地理院長の承認を経て、同院発行の国土地理院の地図情報を使用した。（承認番号 平 28 情保、第 734-263 号）」


会場周辺交通対策図【夢の島公園アーチェリー場】

① 進入禁止エリア④専用レーン、優先レーン



本資料の記載内容に今後、追加・変更があれば、東京都及び組織委員会のHPで都度公表する。
路上競技などによる一時的な交通規制実施時は除く。
大会ルートは一般道を記載。

- 凡 例**
- 進入禁止エリア（セキュアペリメーター）
 - 大会ルート
 - 大会ルート（優先レーン）
 - 進入禁止エリア内の規制内容




「この地図の作成に当たっては、国土地理院長の承認を得て、同院発行の基盤地図情報を使用した。（承認番号 平28情使、第734-263号）」

会場周辺路上駐車対策箇所図

【東京アクアティクスセンター・東京辰巳国際水泳場・夢の島公園アーチェリー場】

本資料の記載内容に今後、追加・変更があれば、東京都及び組織委員会のHPで都度公表する。
路上競技などによる一時的な交通規制実施時は除く。
大会ルートは一般道を記載。



※ 通行規制エリア及び迂回エリアについては、一部の区間を除き居住者に加え業務や施設利用等他所用のある車両などは原則、通行可。

※ この地図の作成に当たっては、国土地理院長の承認を経て、同院発行の「国土地理院」の地図情報を使用した。(承認番号 平 28 第 1 号、第 734-263 号)

※ 通行規制エリア、大会ルート、路上駐車対策箇所での路上駐車、自家用車・タクシーによる送迎などはご遠慮ください。