

# 会場周辺交通対策図【幕張メッセAホール・Bホール・Cホール】

## ①進入禁止エリア②通行規制エリア③迂回エリア（トラフィックペリメーター）④専用レーン

**免許センター交差点**

↑ 浜田交差点方向  
↓ 豊砂交差点方向

専用レーン

規制期間：2021年7月19日～9月6日  
(8月9日～8月23日の間を除く)  
規制内容：指定方向外進行禁止  
(浜田交差点方向からの左折禁止)  
規制時間：終日

**豊砂陸橋**

↑ 浜田交差点方向  
↓ 豊砂交差点

専用レーン

豊砂陸橋

規制期間：2021年7月19日～9月6日  
(8月9日～8月23日の間を除く)  
規制内容：大会関係車両以外通行禁止  
規制時間：終日

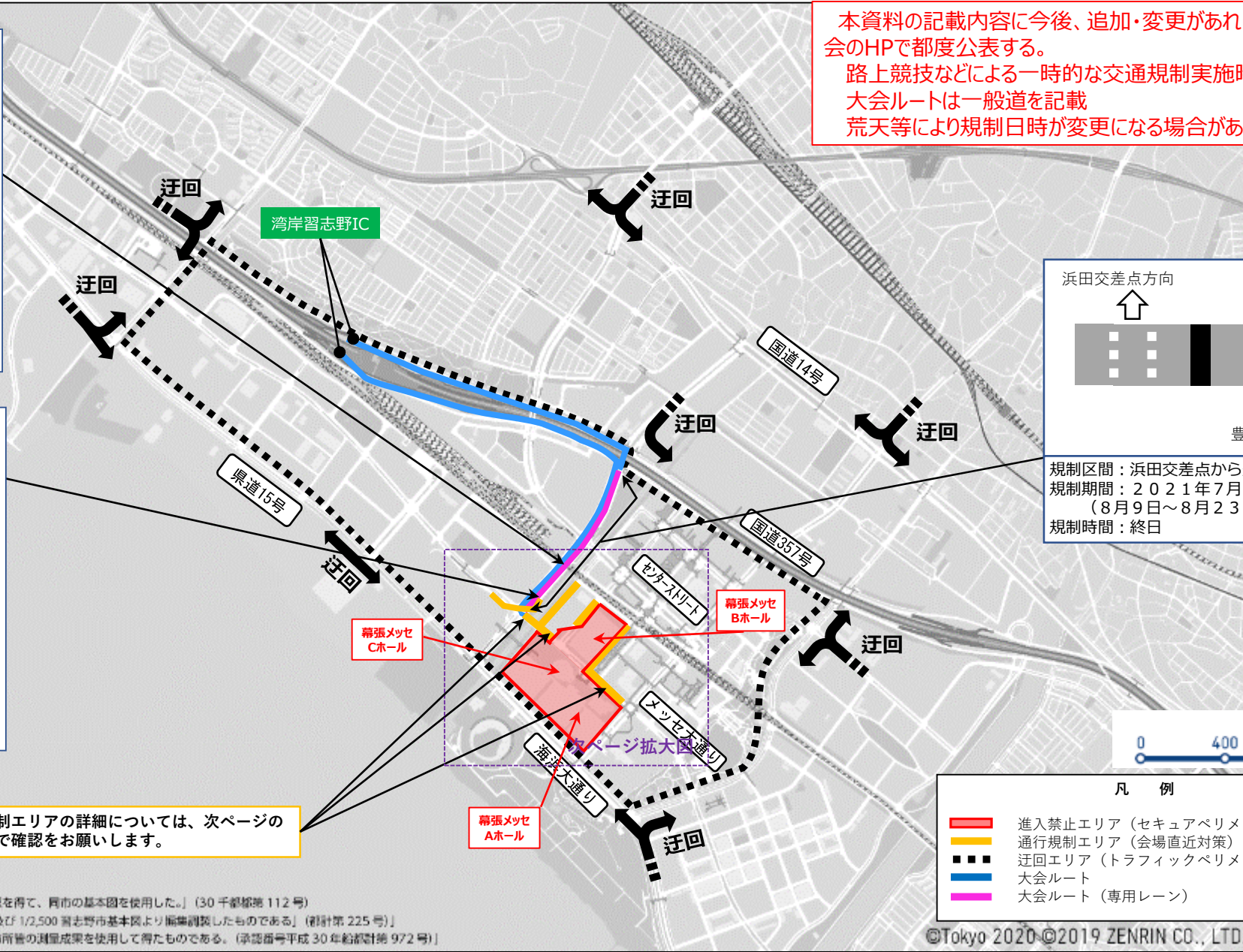
本資料の記載内容に今後、追加・変更があれば東京都及び組織委員会のHPで都度公表する。  
路上競技などによる一時的な交通規制実施時は除く。  
大会ルートは一般道を記載  
荒天等により規制日時が変更になる場合がある。

**専用レーン**

↑ 浜田交差点方向  
↓ 豊砂交差点方向

専用レーン

規制区間：浜田交差点から豊砂交差点まで  
規制期間：2021年7月19日～9月6日  
(8月9日～8月23日の間を除く)  
規制時間：終日



通行規制エリアの詳細については、次ページの拡大図で確認をお願いします。

- 凡 例
- 進入禁止エリア（セキュアペリメーター）
  - 通行規制エリア（会場直近対策）
  - 迂回エリア（トラフィックペリメーター）
  - 大会ルート
  - 大会ルート（専用レーン）

「この地図の作成に当たっては、千葉市長の承認を得て、同市の基本図を使用した。」(30千部都第112号)  
「この地図は習志野市の承認を得て、1/10,000及び1/2,500習志野市基本図より縮小複製したものである」(計第225号)  
「この測量成果は、船橋市長の承認を得て、同市所管の測量成果を使用して得たものである。(承認番号平成30年船都計第972号)」

※通行規制エリア及び迂回エリアについては、一部の区間を除き居住者に加え業務や施設利用等他所用のある車両などは原則、通行可。

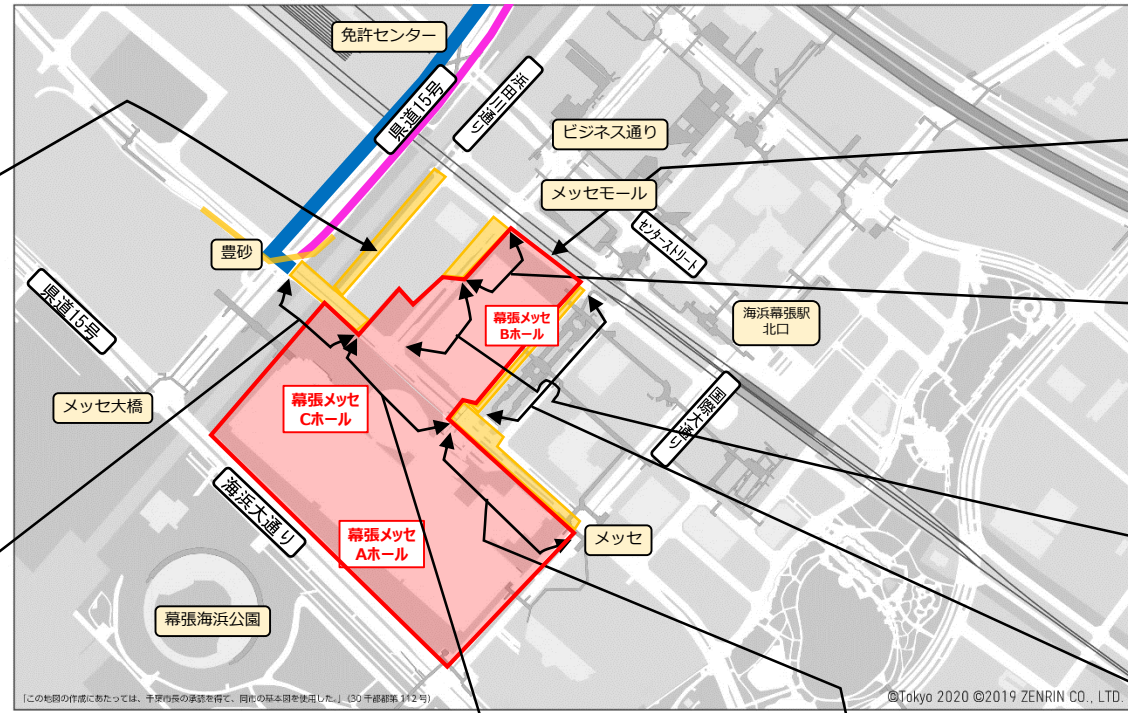
# 会場周辺交通対策図【幕張メッセAホール・Bホール・Cホール】①進入禁止エリア②通行規制エリア

【2021.3】

- 凡 例**
- 進入禁止エリア（セキヤベリメーター）
  - 通行規制エリア（会場直近対策）
  - 迂回エリア（トラフィックベリメーター）
  - 大会ルート
  - 大会ルート（専用レーン）
  - 進入禁止エリア内の規制内容
  - 通行規制エリア内の規制内容

**千葉市道中瀬7号線（浜田川通り）**  
 規制期間：2021年7月13日～9月6日  
 規制内容：大会関係車両以外は通り抜け通行禁止（車道両側）  
 大会関係者・区間内施設関係者以外は通行禁止（南側歩道）  
 規制時間：終日規制  
 ※ 下図【期間①・③】の期間は、メッセ大通り側から入る方向のみ、車両の通り抜け可能

**千葉市道打瀬豊砂線（メッセ大通り）**  
**【期間①：大会関連工事期間】**  
 規制期間：2021年7月3日～7月13日  
 規制内容：大会関係車両以外通行禁止（車道片側）  
 通行禁止（南側歩道）  
 規制時間：終日規制  
**【期間②：大会期】**  
 規制期間：2021年7月13日（期間①からの切替作業後）～9月6日  
 規制内容：大会関係車両以外通行禁止（車道両側）  
 通行禁止（南側歩道）  
 規制時間：終日規制  
**【期間③：大会関連工事期間】**  
 規制期間：2021年9月6日（期間②からの切替作業後）～9月14日  
 規制内容：大会関係車両以外通行禁止（車道片側）  
 通行禁止（南側歩道）  
 規制時間：終日規制



資料の記載内容に今後、追加・変更があれば東京都及び組織委員会のHPで都度公表する。  
 路上競技などによる一時的な交通規制実施時は除く。  
 大会ルートは一般道を記載。  
 荒天等により規制日時が変更になる場合がある。

**千葉市道中瀬9号線**  
 期間：2021年5月26日～9月14日  
 （大会関連工事期間を含む）  
 内容：会場内のため通行不可（南側歩道）  
 時間：終日

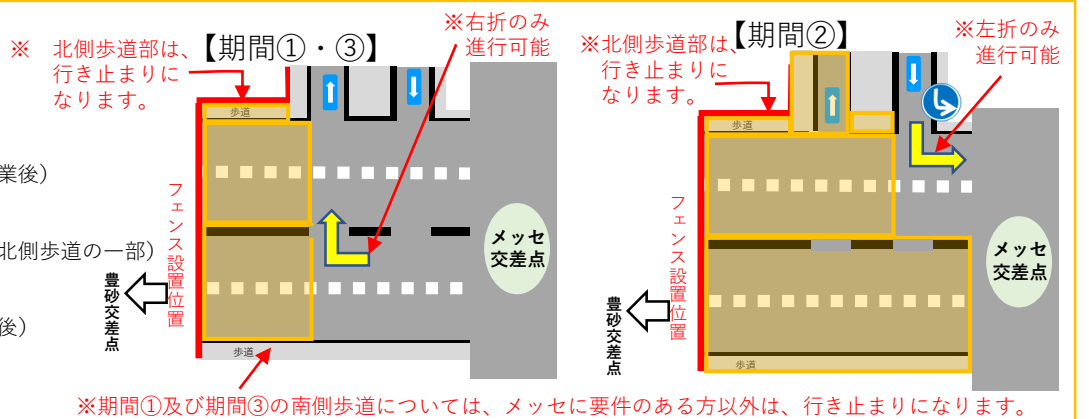
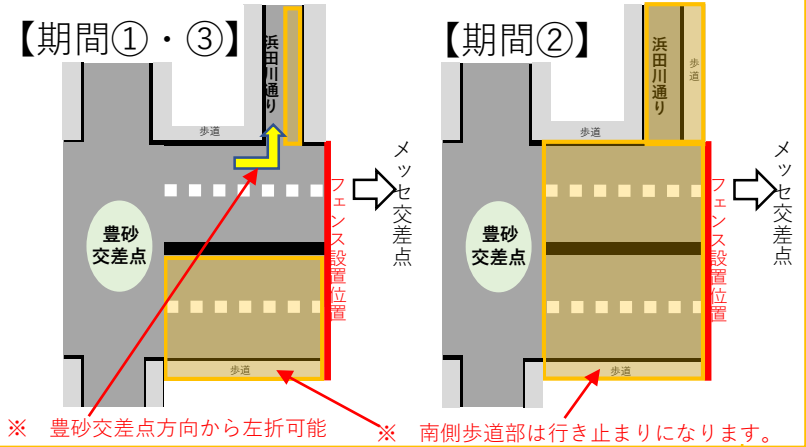
**千葉市道中瀬線（ビジネス通り）**  
 規制期間：2021年5月12日～9月14日  
 （大会関連工事期間を含む）  
 規制内容：大会関係者・区間内施設関係車両以外は通行禁止（車道両側）  
 大会関係者・区間内施設関係者以外は通行禁止（西側歩道）  
 通行禁止（東側歩道）  
 規制時間：終日規制

**千葉市道中瀬線（ビジネス通り）**  
 期間：2021年5月12日～9月14日  
 （大会関連工事期間を含む）  
 内容：会場内のため通行不可（車道両側・歩道両側）  
 時間：終日

**千葉市道中瀬6号線（パークモール）**  
 規制期間：2021年7月13日～9月6日  
 規制内容：大会関係車両以外通行禁止（車道）  
 大会関係者以外通行禁止（歩道）  
 規制時間：終日規制

**千葉市道打瀬豊砂線（メッセ大通り）**  
 規制期間：2021年7月3日～9月14日（大会関連工事期間を含む）  
 規制内容：会場内のため通行不可（車道両側・歩道両側）  
 規制時間：終日

**千葉市道打瀬豊砂線（メッセ大通り）**  
**【期間①：大会関連工事期間】**  
 規制期間：2021年7月3日～7月13日  
 規制内容：通行禁止（車道両側及び北側歩道の一部）  
 規制時間：終日規制  
**【期間②：大会期】**  
 規制期間：2021年7月13日（期間①からの切替作業後）～9月6日  
 規制内容：大会関係車両以外通行禁止（南側車道）  
 大会関係者以外は通行禁止（南側歩道及び北側歩道の一部）  
 規制時間：終日規制  
**【期間③：大会関連工事期間】**  
 規制期間：2021年9月6日（期間②からの切替作業後）～9月14日  
 規制内容：通行禁止（車道両側及び北側歩道の一部）  
 規制時間：終日規制



※通行規制エリア及び迂回エリアは、一部の区間を除き居住者に加え業務や施設利用等他所のある車両などは原則、通行可。