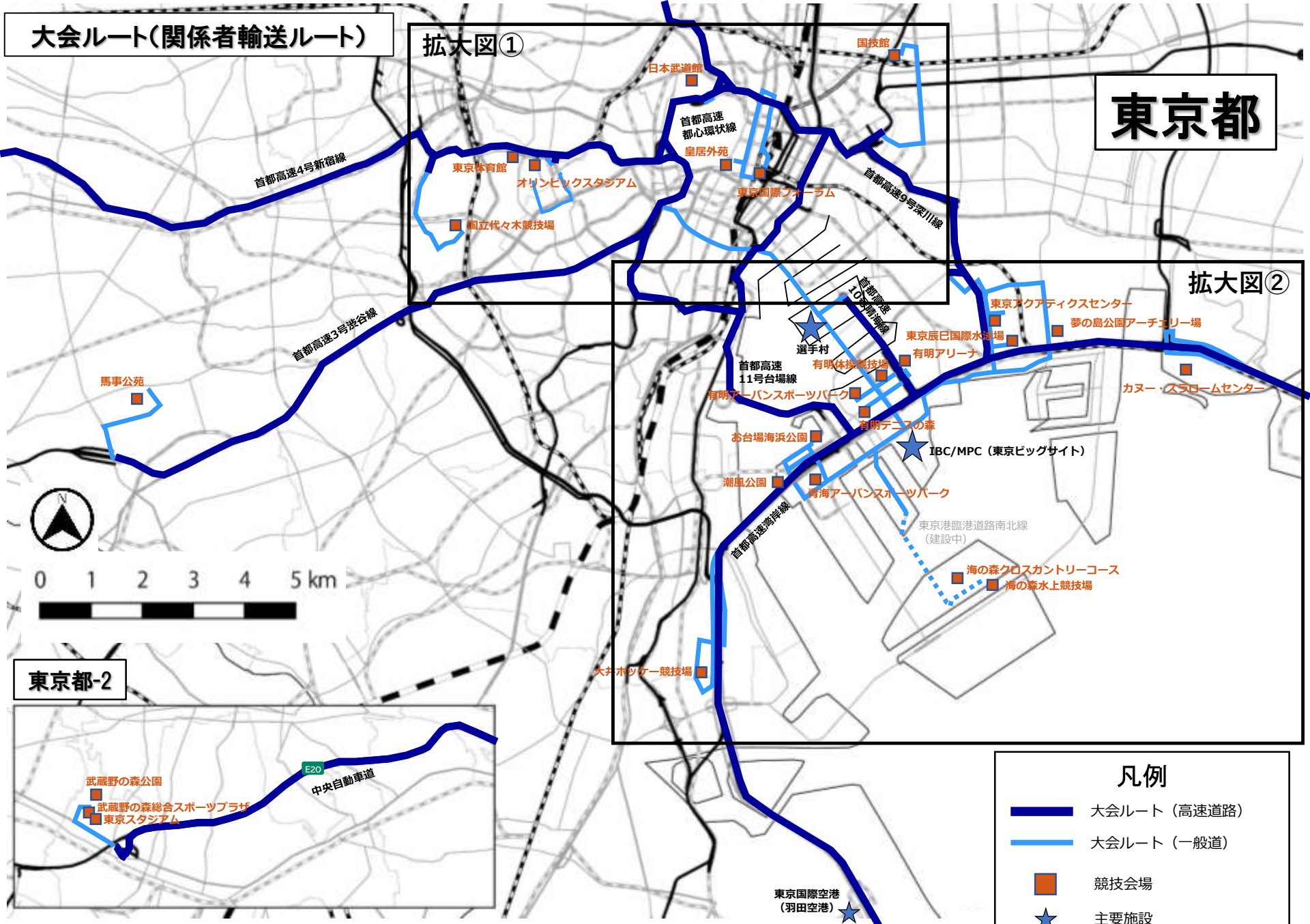


# 大会ルート(関係者輸送ルート)



# 東京都

## 拡大図①

## 拡大図②

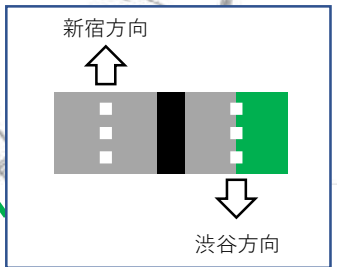
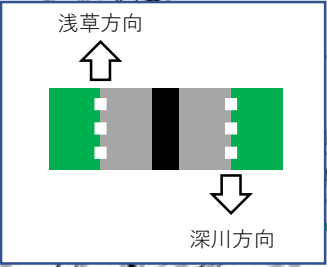
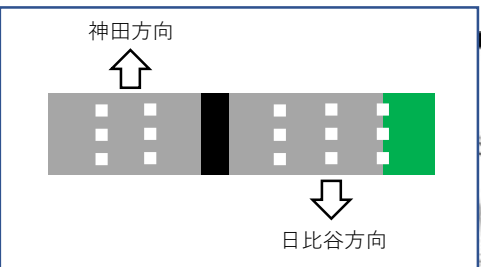
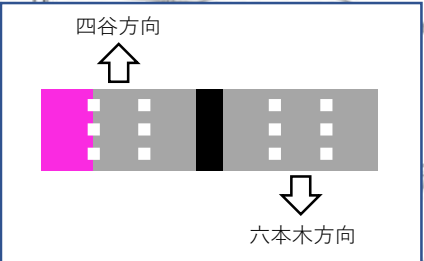
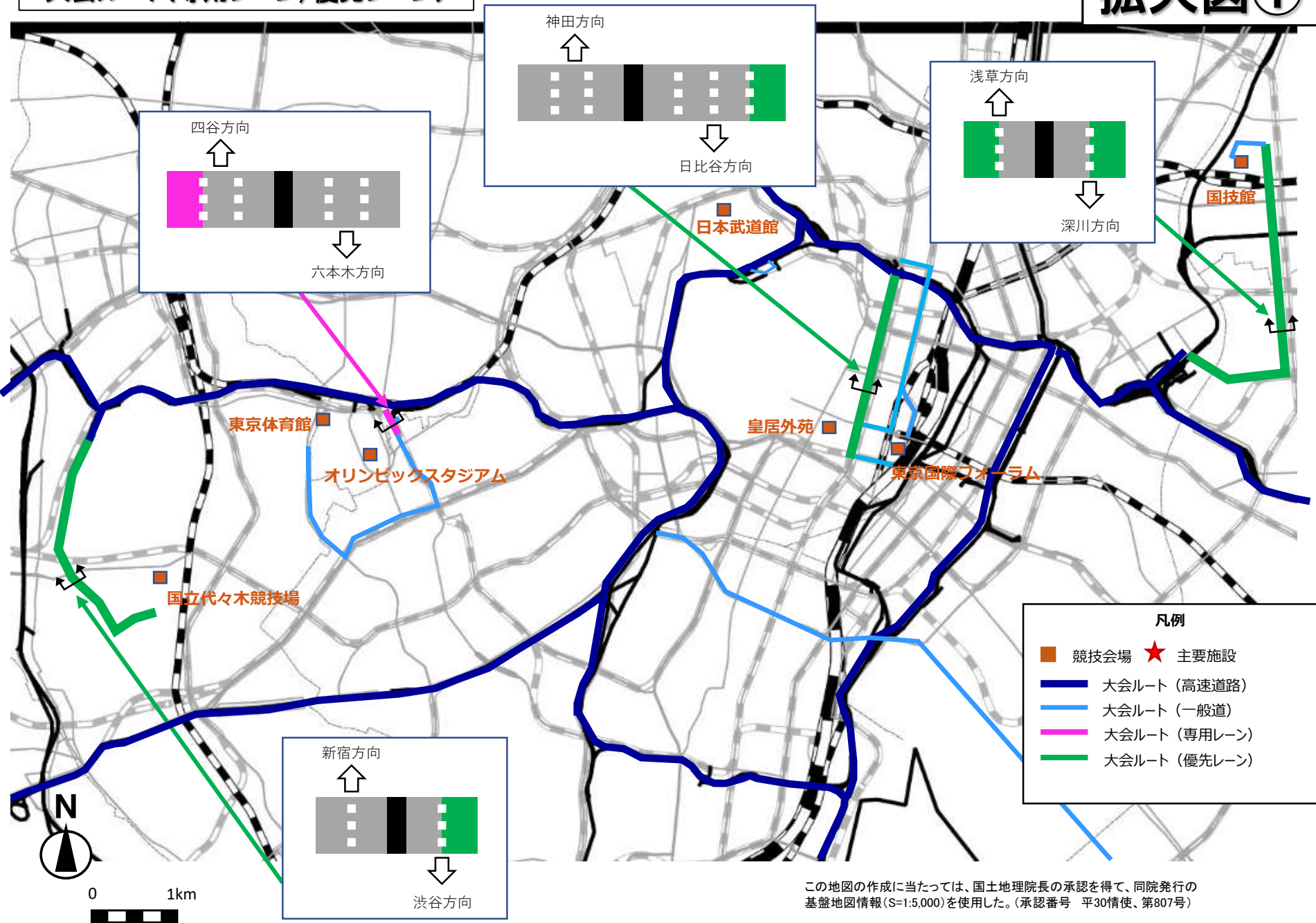
## 東京都-2

凡例	
	大会ルート(高速道路)
	大会ルート(一般道)
	競技会場
	主要施設

この地図の作成に当たっては、国土地理院長の承認を得て、同院発行の基盤地図情報(S=1:5,000)を使用した。(承認番号 平30情使、第807号)

# 大会ルート(専用レーン/優先レーン)

# 拡大図①

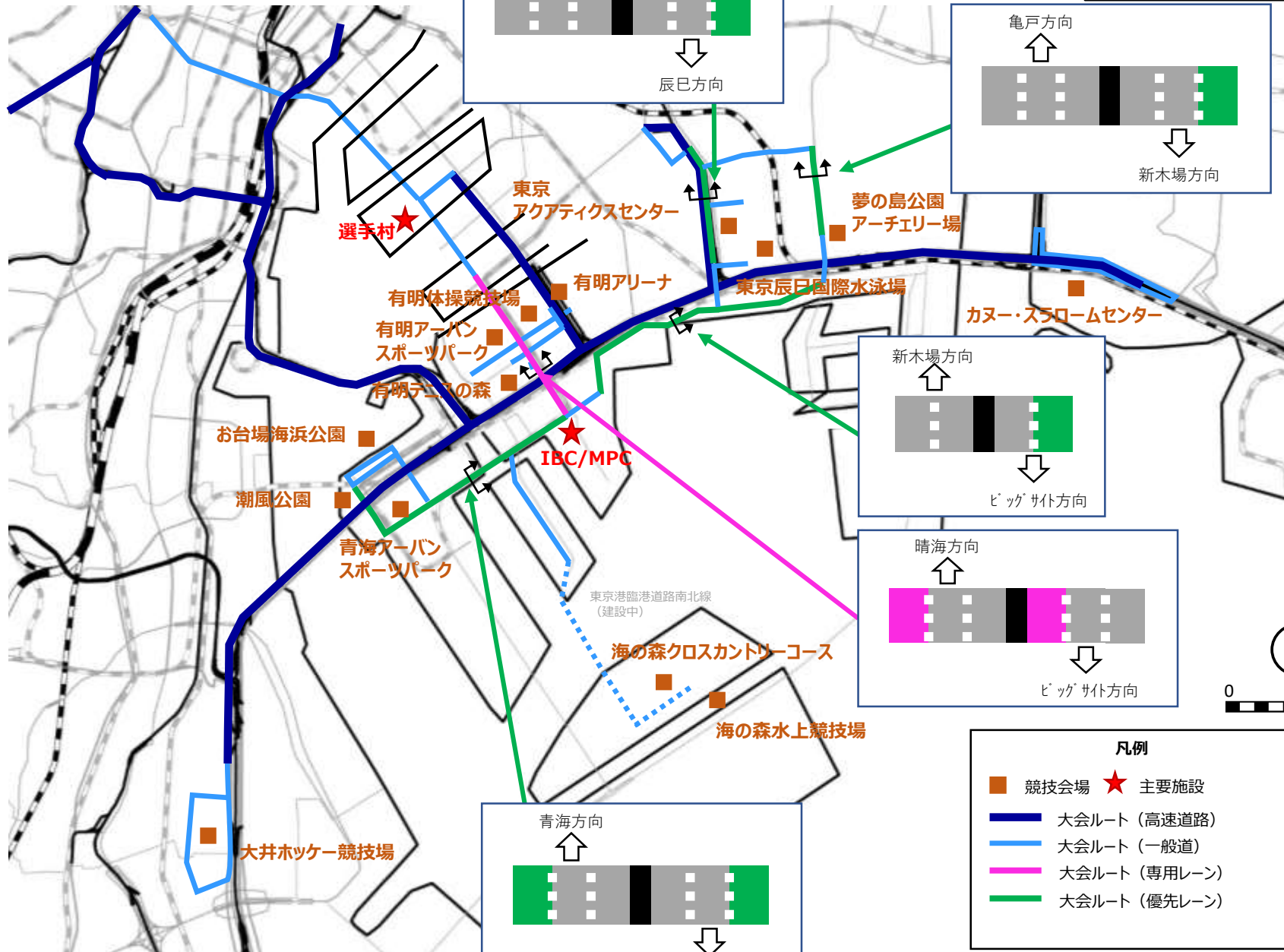


- 凡例
- 競技会場 ★ 主要施設
  - 大会ルート (高速道路)
  - 大会ルート (一般道)
  - 大会ルート (専用レーン)
  - 大会ルート (優先レーン)

この地図の作成に当たっては、国土地理院長の承認を得て、同院発行の基盤地図情報(S=1:5,000)を使用した。(承認番号 平30情使、第807号)

# 大会ルート(専用レーン/優先レーン)

# 拡大図②



選手村★

東京  
アクアティクスセンター

夢の島公園  
アーチェリー場

有明体操競技場

有明アリーナ

東京辰巳国際水泳場

有明アーバン  
スポーツパーク

有明テニスの森

カヌー・スラロームセンター

お台場海浜公園

IBC/MPC★

潮風公園

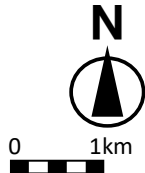
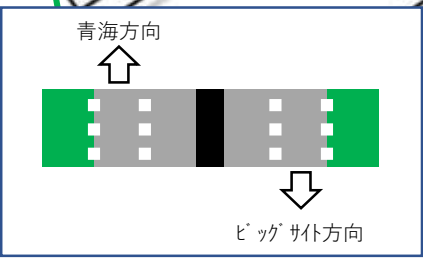
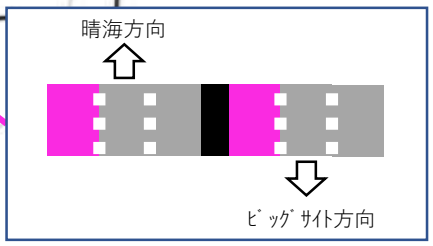
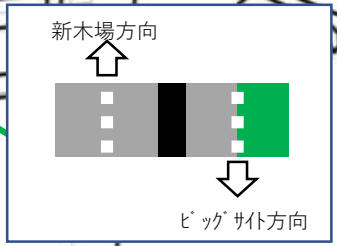
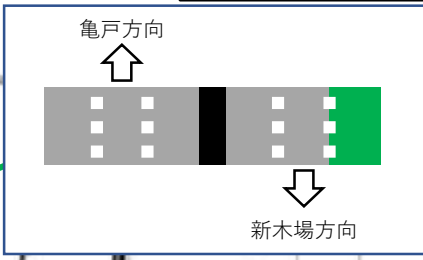
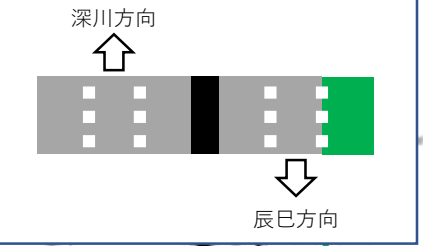
青海アーバン  
スポーツパーク

東京港臨港道路南北線  
(建設中)

海の森クロスカントリーコース

海の森水上競技場

大井サッカー競技場



- 凡例**
- 競技会場 ★ 主要施設
  - 大会ルート (高速道路)
  - 大会ルート (一般道)
  - 大会ルート (専用レーン)
  - 大会ルート (優先レーン)

この地図の作成に当たっては、国土地理院長の承認を得て、同院発行の  
 基盤地図情報(S=1:5,000)を使用した。(承認番号 平30情使、第807号)

# 大会ルート(関係者輸送ルート)

## 埼玉県

0 2 4 6 8 10 km






霞ヶ関カンツリー倶楽部

さいたまスーパーアリーナ

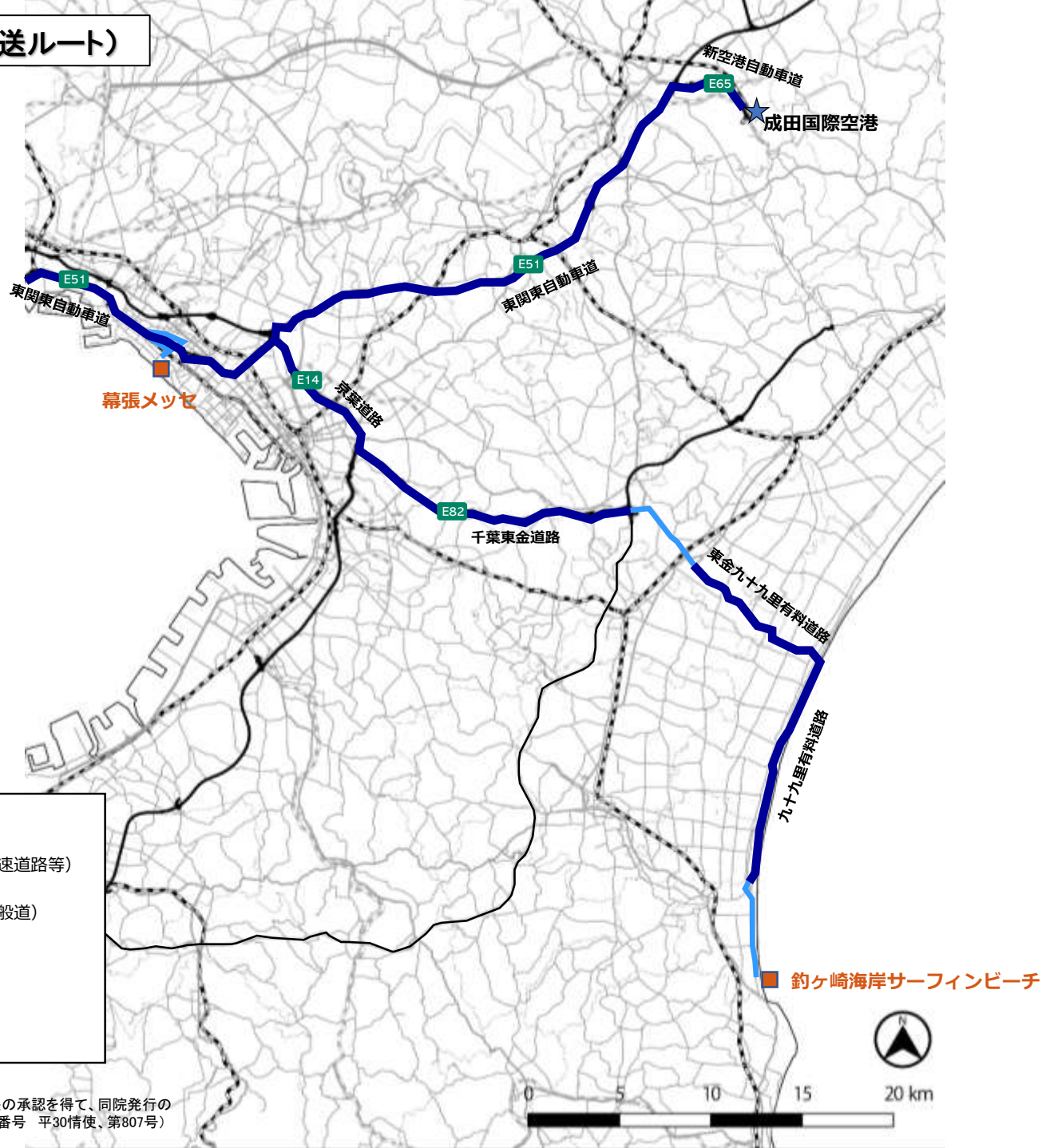
埼玉スタジアム2002

陸上自衛隊朝霞訓練場





### 凡例

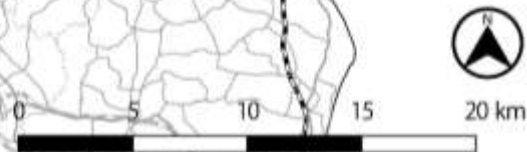
-  大会ルート(高速道路)
-  大会ルート(一般道)
-  競技会場

# 千葉県



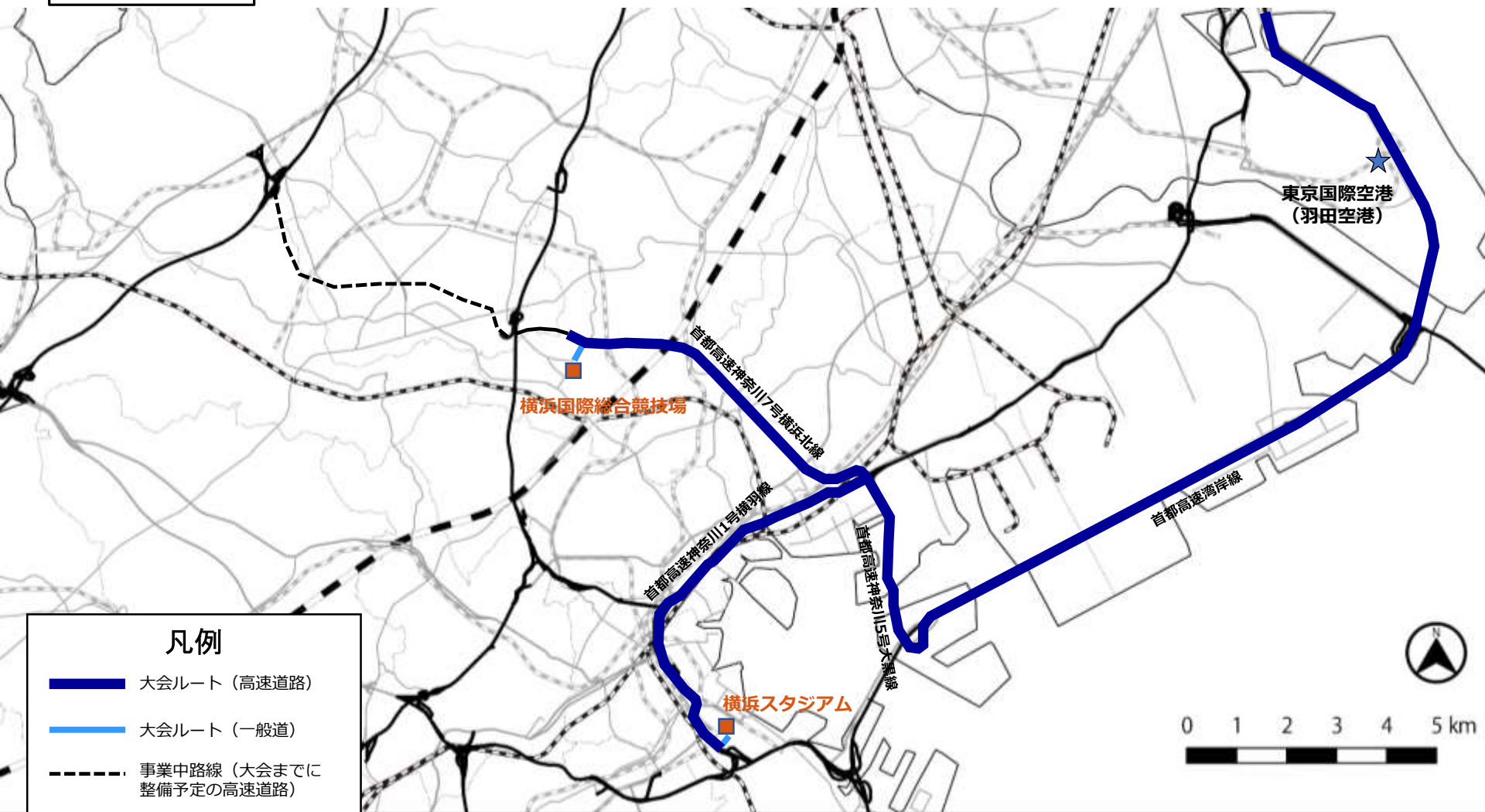
## 凡例

-  大会ルート (高速道路等)
-  大会ルート (一般道)
-  競技会場
-  主要施設



# 大会ルート(関係者輸送ルート)

## 横浜市



### 凡例

- 大会ルート (高速道路)
- 大会ルート (一般道)
- 事業中路線 (大会までに整備予定の高速道路)
- 競技会場
- 主要施設



この地図の作成に当たっては、国土地理院長の承認を得て、同院発行の基盤地図情報(S=1:5,000)を使用した。(承認番号 平30情使、第807号)