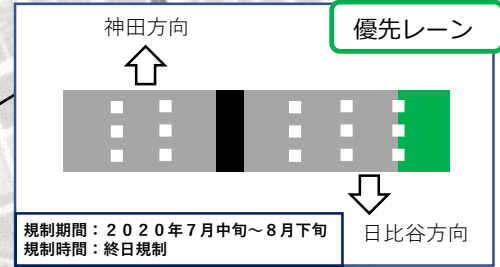
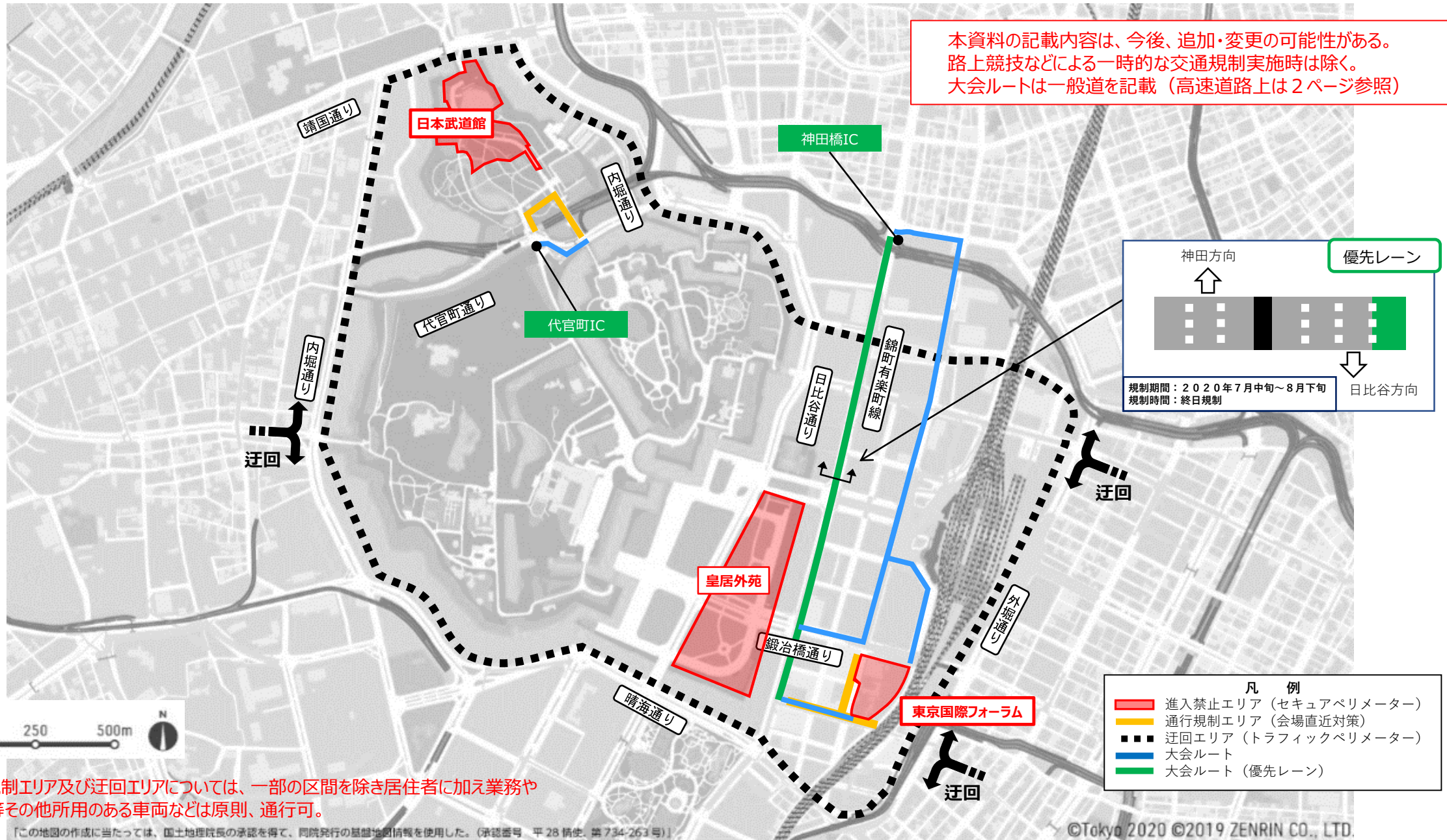


本資料の記載内容は、今後、追加・変更の可能性がある。  
路上競技などによる一時的な交通規制実施時は除く。  
大会ルートは一般道を記載（高速道路上は2ページ参照）



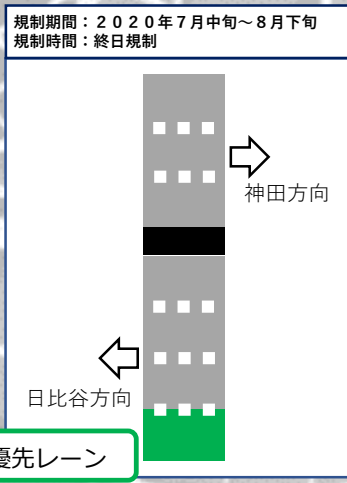
- 凡 例
- 進入禁止エリア（セキュアペリメーター）
  - 通行規制エリア（会場直近対策）
  - 迂回エリア（トラフィックペリメーター）
  - 大会ルート
  - 大会ルート（優先レーン）

※通行規制エリア及び迂回エリアについては、一部の区間を除き居住者に加え業務や施設利用等他所用のある車両などは原則、通行可。

【この地図の作成に当たっては、国土地理院長の承認を得て、同院発行の基礎地図情報を使用した。（承認番号 平 28 情使 第 734-263 号）】

**都道301号（内堀通り）**  
 規制期間：2020年7月下旬～8月上旬（大会関連工事期間を除く※）  
 規制内容：通行禁止（会場側歩道）  
 規制時間：終日規制

本資料の記載内容は、今後、追加・変更の可能性がある。  
 路上競技などによる一時的な交通規制実施時は除く。  
 大会ルートは一般道を記載（高速道路上は2ページ参照）



**都道406号（鍛冶橋通り）**  
 規制期間：2020年7月下旬～8月上旬  
 （大会関連工事期間を除く※）  
 規制内容：大会関係車両以外通行禁止  
 規制時間：終日規制

**都道406号（鍛冶橋通り）**  
 規制期間：2020年7月下旬～8月上旬  
 （大会関連工事期間を除く※）  
 規制内容：大会関係車両以外通行禁止（車道）  
 規制時間：終日規制

- 凡 例
- 進入禁止エリア（セキュアペリメーター）
  - 通行規制エリア（会場直近対策）
  - 大会ルート
  - 大会ルート（優先レーン）
  - 進入禁止エリア内の規制内容
  - 進入禁止エリア外の規制内容
  - ↔ 歩道の規制内容



「この地図の作成に当たっては、国土地理院長の承認を得て、同院発行の基盤地図情報を使用した。（承認番号 平28情使、第734-263号）」

※ 大会関連工事による規制を含めた規制期間は年内を目途に調整