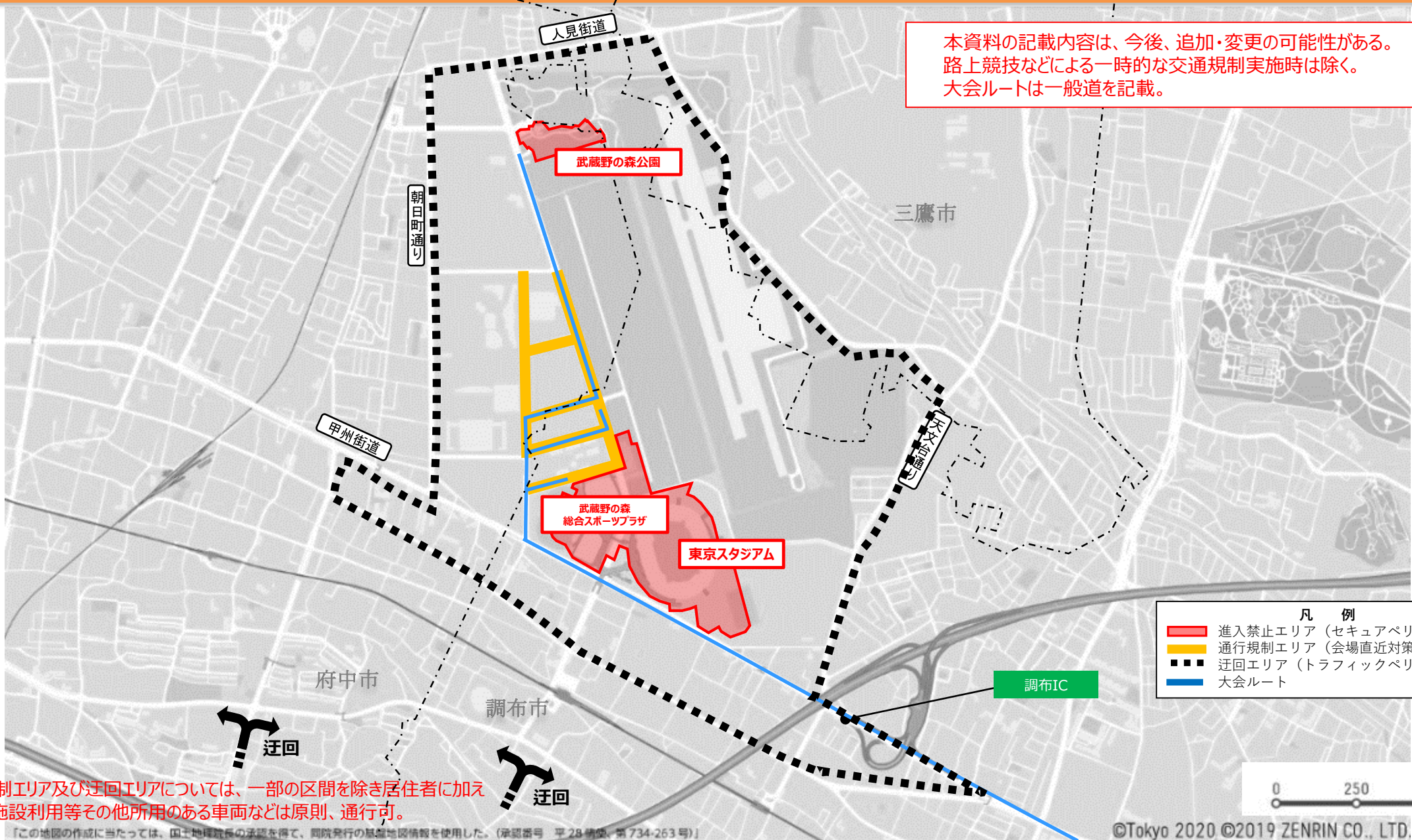


②通行規制エリア③迂回エリア（トラフィックペリメーター）

本資料の記載内容は、今後、追加・変更の可能性がある。
路上競技などによる一時的な交通規制実施時は除く。
大会ルートは一般道を記載。



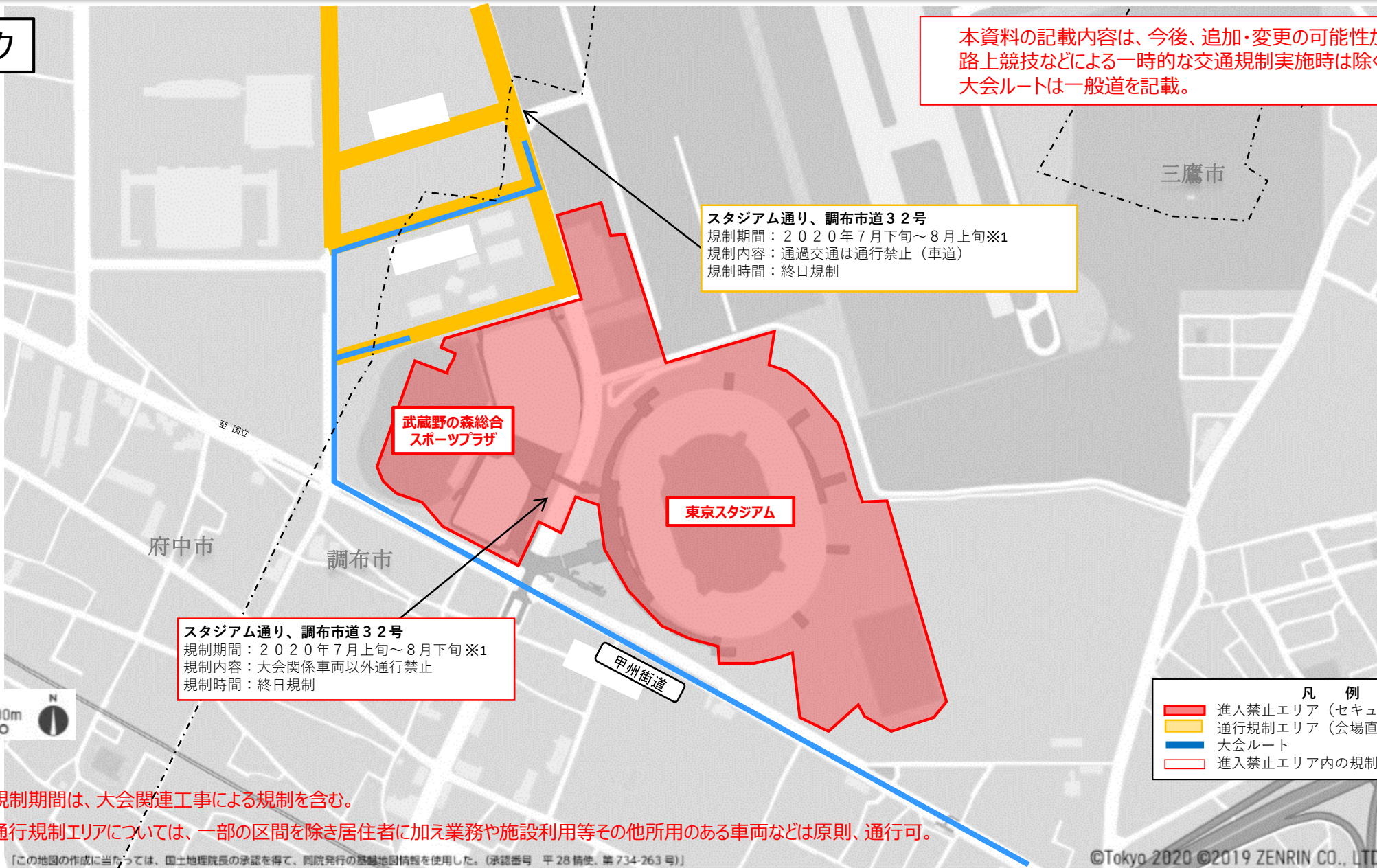
※通行規制エリア及び迂回エリアについては、一部の区間を除き居住者に加え業務や施設利用等その他所用のある車両などは原則、通行可。

【この地図の作成に当たっては、国土地理院長の承認を得て、同院発行の基礎地図情報を使用した。（承認番号 平 28 特発 第 734-263 号）】

①進入禁止エリア②通行規制エリア

オリンピック

本資料の記載内容は、今後、追加・変更の可能性がある。
路上競技などによる一時的な交通規制実施時は除く。
大会ルートは一般道を記載。



※1規制期間は、大会関連工事による規制を含む。

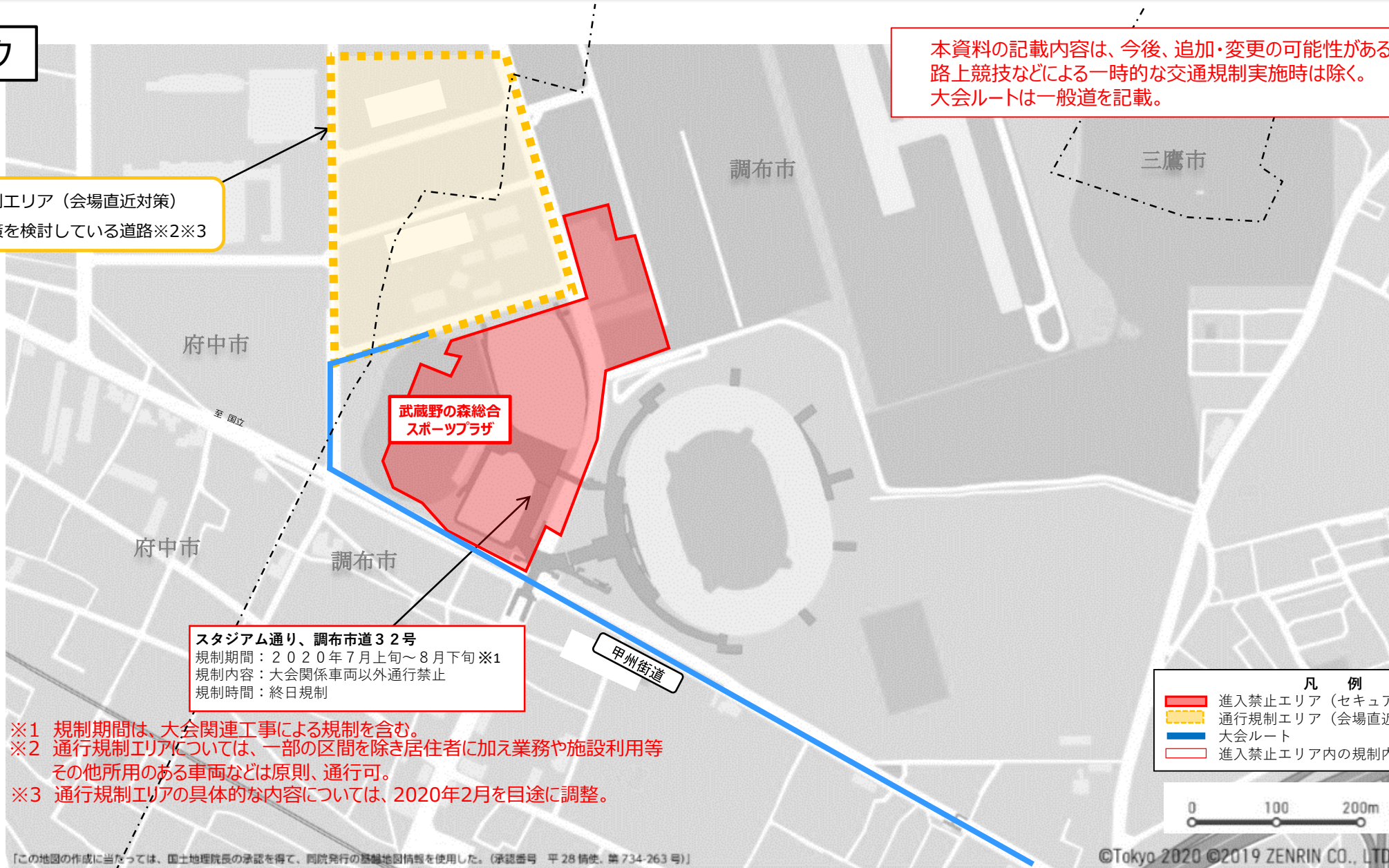
※2通行規制エリアについては、一部の区間を除き居住者に加え業務や施設利用等他所用のある車両などは原則、通行可。

①進入禁止エリア②通行規制エリア

パラリンピック

本資料の記載内容は、今後、追加・変更の可能性がある。
路上競技などによる一時的な交通規制実施時は除く。
大会ルートは一般道を記載。

通行規制エリア（会場直近対策）
交通対策を検討している道路※2※3



スタジアム通り、調布市道32号
規制期間：2020年7月上旬～8月下旬※1
規制内容：大会関係車両以外通行禁止
規制時間：終日規制

- ※1 規制期間は、大会関連工事による規制を含む。
- ※2 通行規制エリアについては、一部の区間を除き居住者に加え業務や施設利用等
他所用のある車両などは原則、通行可。
- ※3 通行規制エリアの具体的な内容については、2020年2月を目途に調整。

凡例

- 進入禁止エリア（セキュアペリメーター）
- 通行規制エリア（会場直近対策）
- 大会ルート
- 進入禁止エリア内の規制内容



【この地図の作成に当たっては、国土地理院長の承認を得て、同院発行の地形図情報を使用した。（承認番号 平 28 情使 第 734-263 号）】