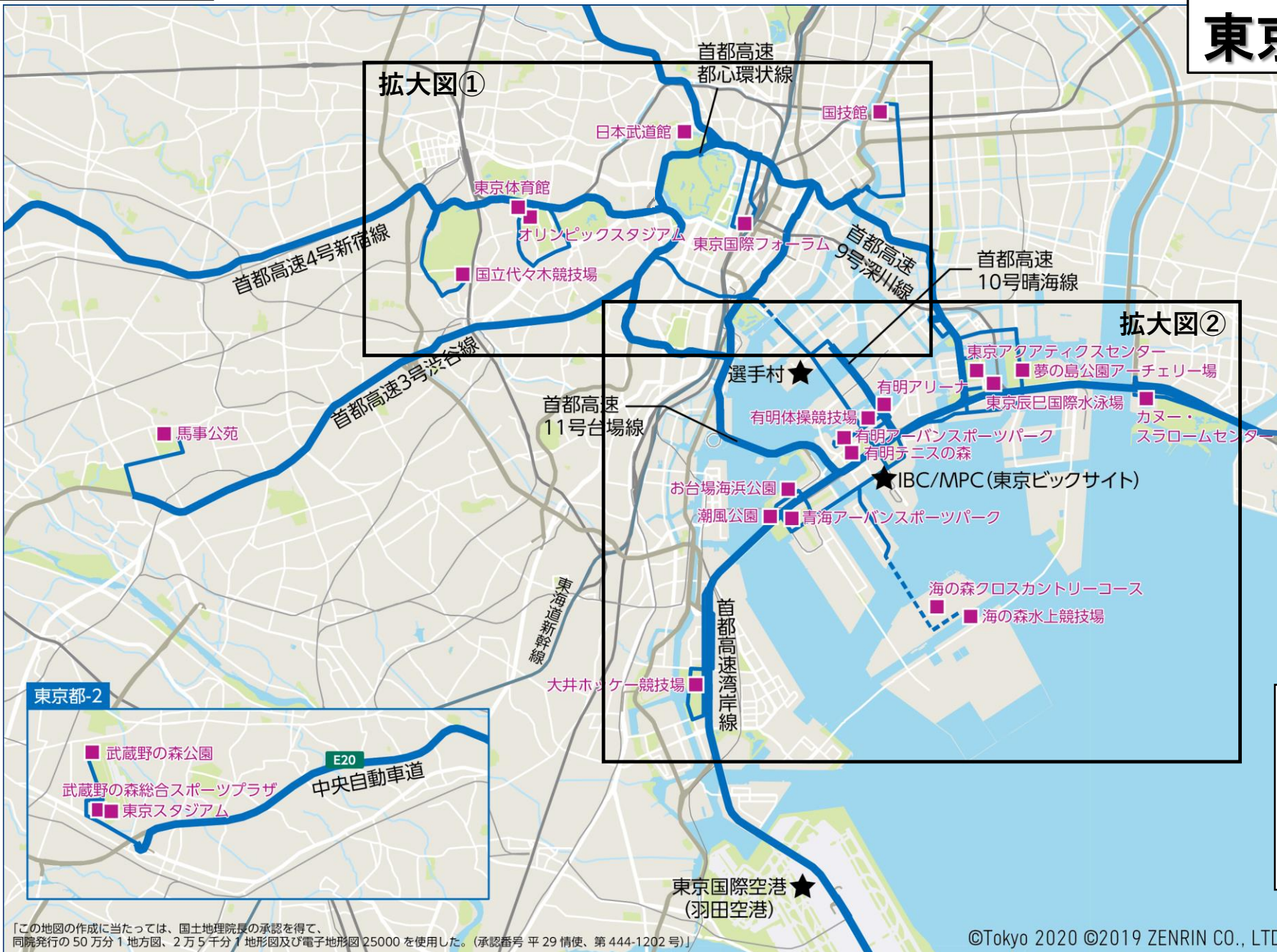


東京都



東京都-2

拡大図①

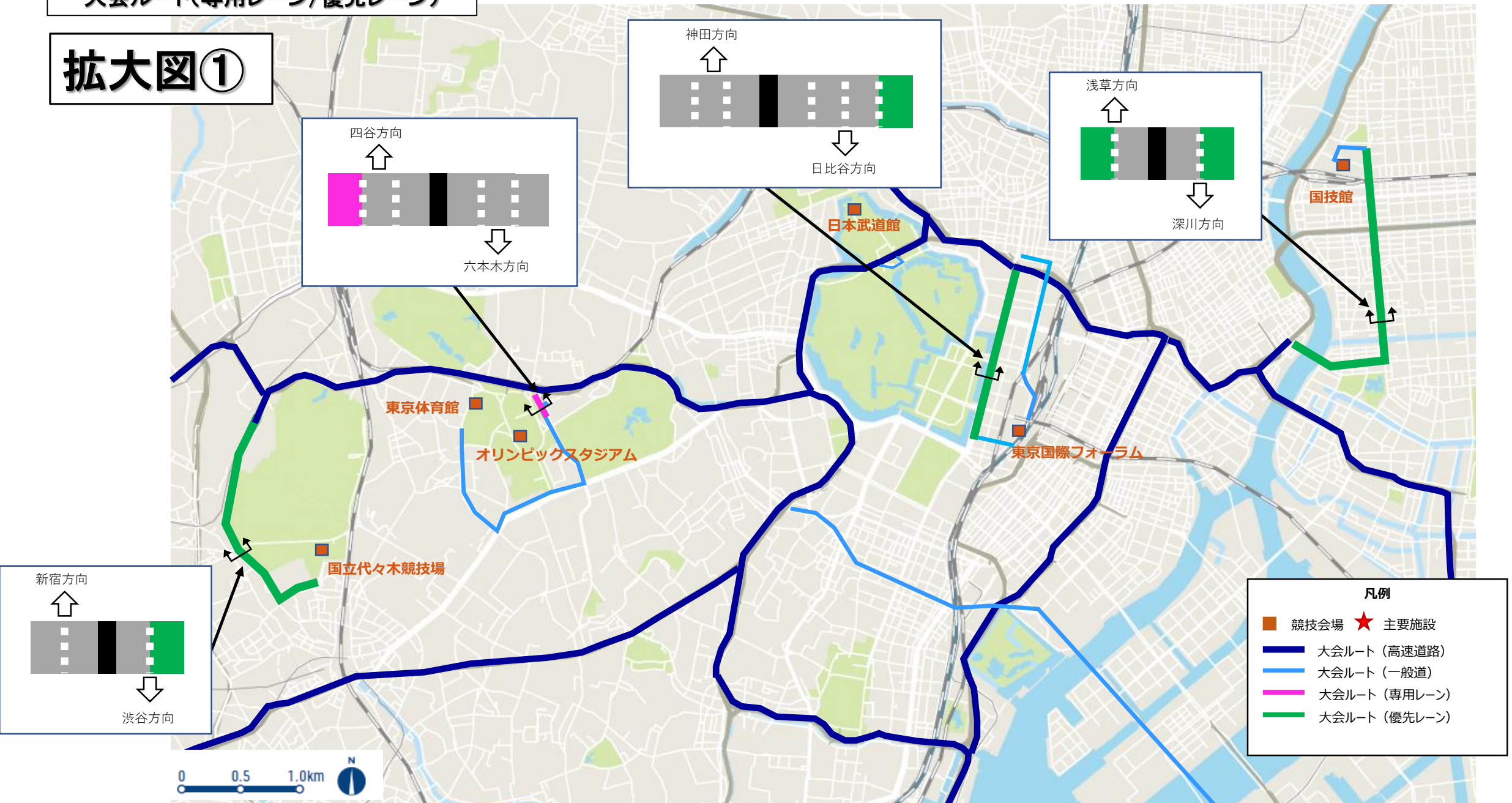
拡大図②

凡例	
	大会ルート (高速道路)
	大会ルート (一般道)
	競技会場
	主要施設

「この地図の作成に当たっては、国土地理院長の承認を得て、同院発行の50万分1地方図、2万5千分1地形図及び電子地形図25000を使用した。(承認番号 平29情使、第444-1202号)」

大会ルート(専用レーン/優先レーン)

拡大図①



凡例

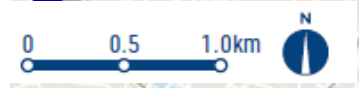
- 競技会場 ★ 主要施設
- 大会ルート (高速道路)
- 大会ルート (一般道)
- 大会ルート (専用レーン)
- 大会ルート (優先レーン)

新宿方向 ↑
↓ 渋谷方向

四谷方向 ↑
↓ 六本木方向

神田方向 ↑
↓ 日比谷方向

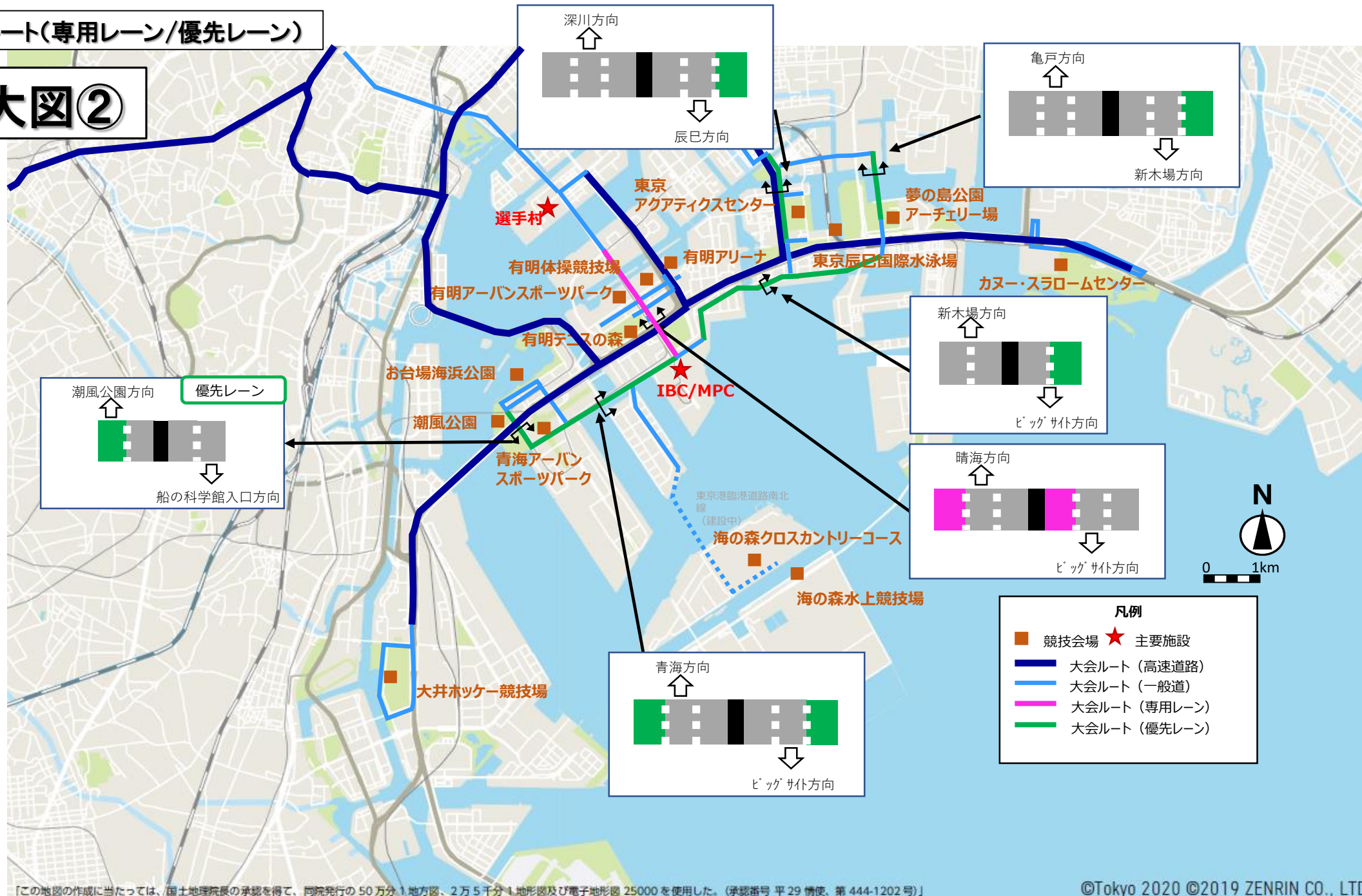
浅草方向 ↑
↓ 深川方向



「この地図の作成に当たっては、国土院院長の承認を得て、同院発行の50万分1地方図、2万5千分1地形図及び電子地形図25000を使用した。(承認番号 平29情使 第444-1202号)」

大会ルート(専用レーン/優先レーン)

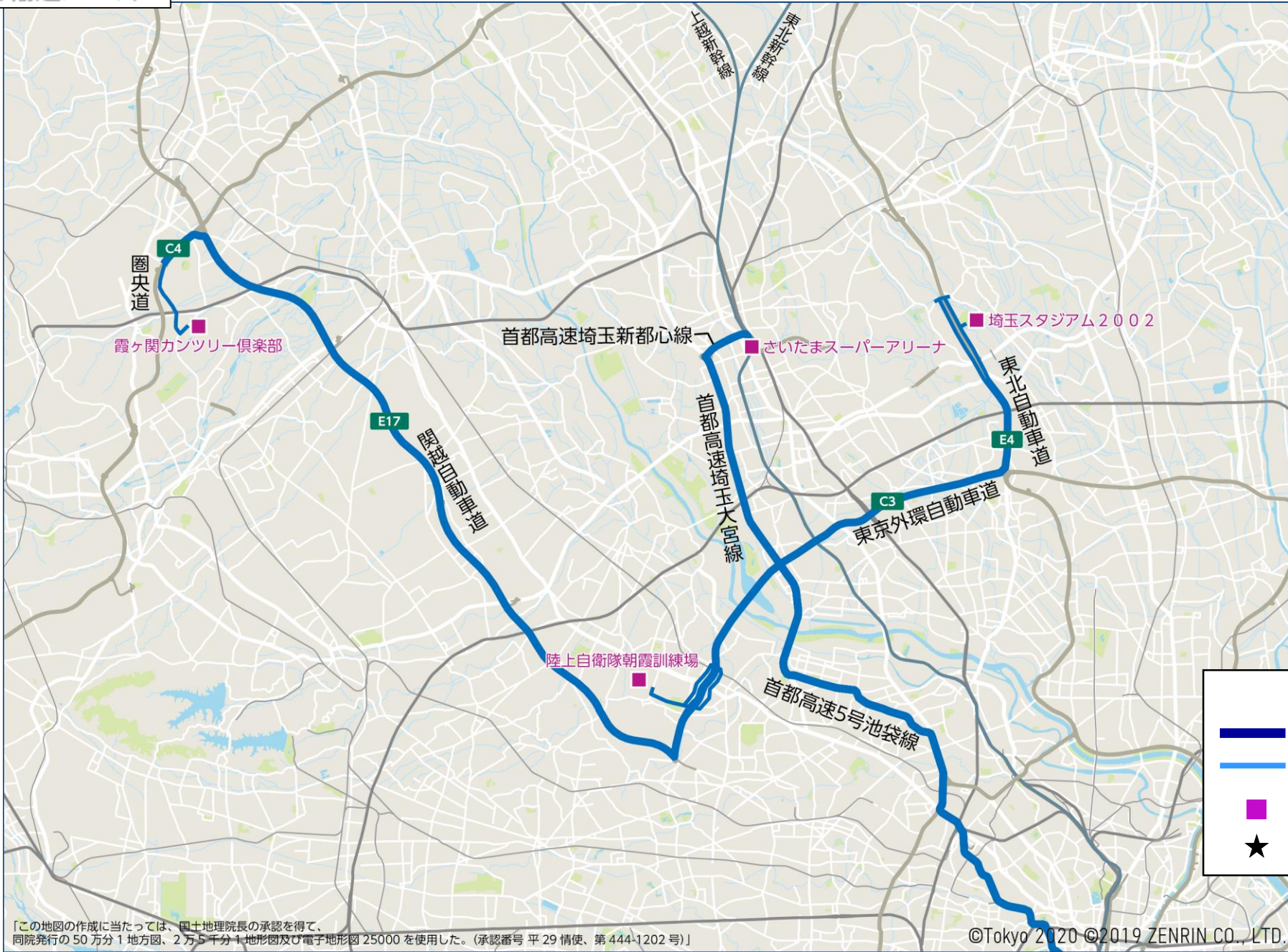
拡大図②



「この地図の作成に当たっては、国土地理院長の承認を得て、同院発行の50万分1地方図、2万5千分1地形図及び電子地形図25000を使用した。(承認番号平29情使、第444-1202号)」

大会ルート(関係者輸送ルート)

埼玉県



凡例

- ▬ 大会ルート (高速道路)
- ▬ 大会ルート (一般道)
- 競技会場
- ★ 主要施設

「この地図の作成に当たっては、国土地理院長の承認を得て、同院発行の50万分1地方図、2万5千分1地形図及び電子地形図25000を使用した。(承認番号 平 29 情使、第 444-1202号)」

大会ルート(関係者輸送ルート)

千葉県



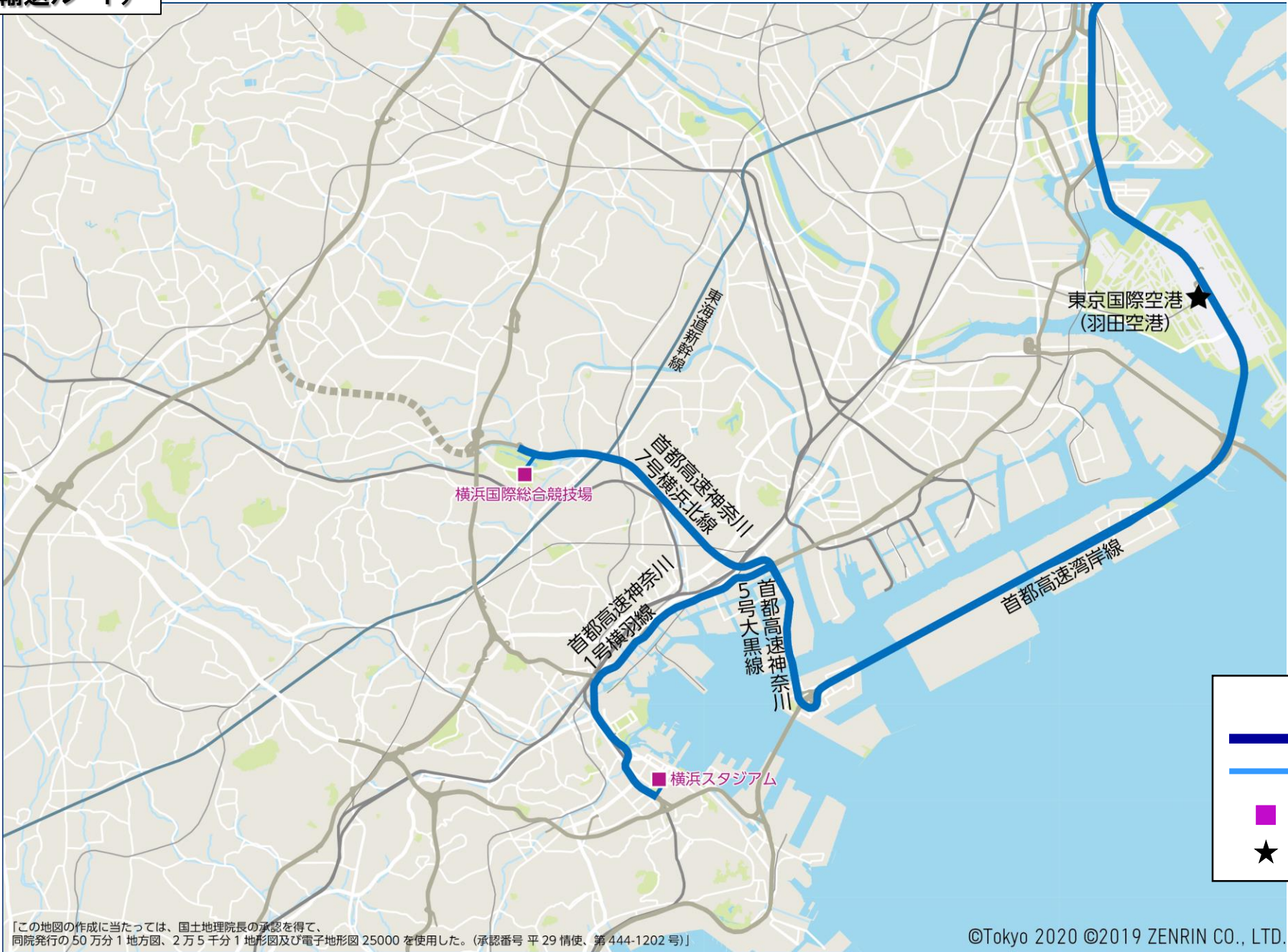
凡例

- ▬ 大会ルート (高速道路)
- ▬ 大会ルート (一般道)
- 競技会場
- ★ 主要施設

「この地図の作成に当たっては、国土地理院長の承認を得て、同院発行の50万分1地方図、2万5千分1地形図及び電子地形図25000を使用した。(承認番号平29情使、第444-1202号)」

大会ルート(関係者輸送ルート)

横浜市



凡例

- 大会ルート (高速道路)
- 大会ルート (一般道)
- 競技会場
- 主要施設

「この地図の作成に当たっては、国土地理院長の承認を得て、同院発行の50万分1地方図、2万5千分1地形図及び電子地形図25000を使用した。(承認番号 平 29 情使、第 444-1202 号)」