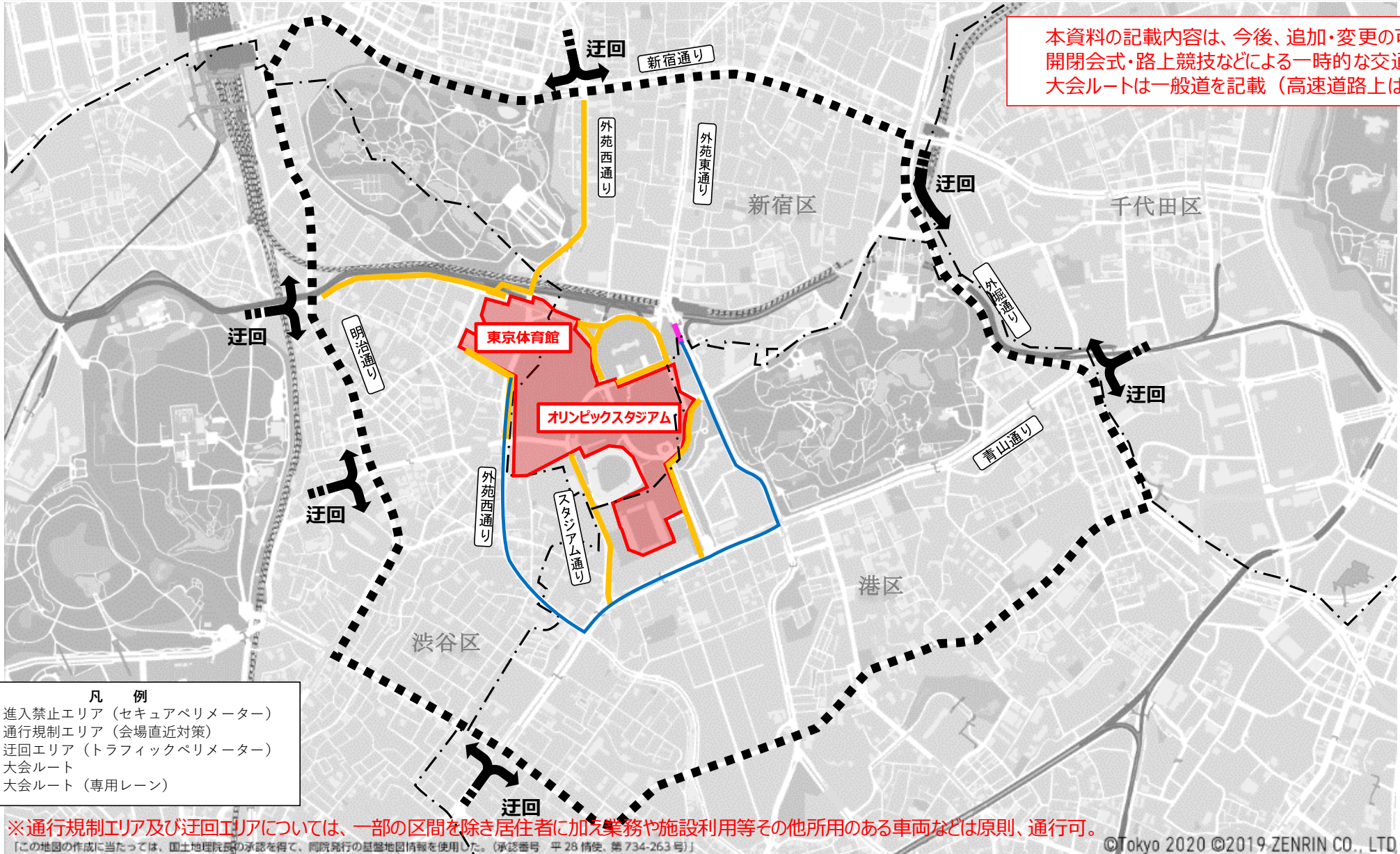


③迂回エリア（トラフィックペリメーター）

本資料の記載内容は、今後、追加・変更の可能性がある。
 開閉会式・路上競技などによる一時的な交通規制実施時は除く。
 大会ルートは一般道を記載（高速道路上は2ページ参照）



- 凡 例
- 進入禁止エリア（セキュアペリメーター）
 - 通行規制エリア（会場直近対策）
 - - - 迂回エリア（トラフィックペリメーター）
 - 大会ルート
 - 大会ルート（専用レーン）

※通行規制エリア及び迂回エリアについては、一部の区間を除き居住者に加え業務や施設利用等他所用のある車両などは原則、通行可。

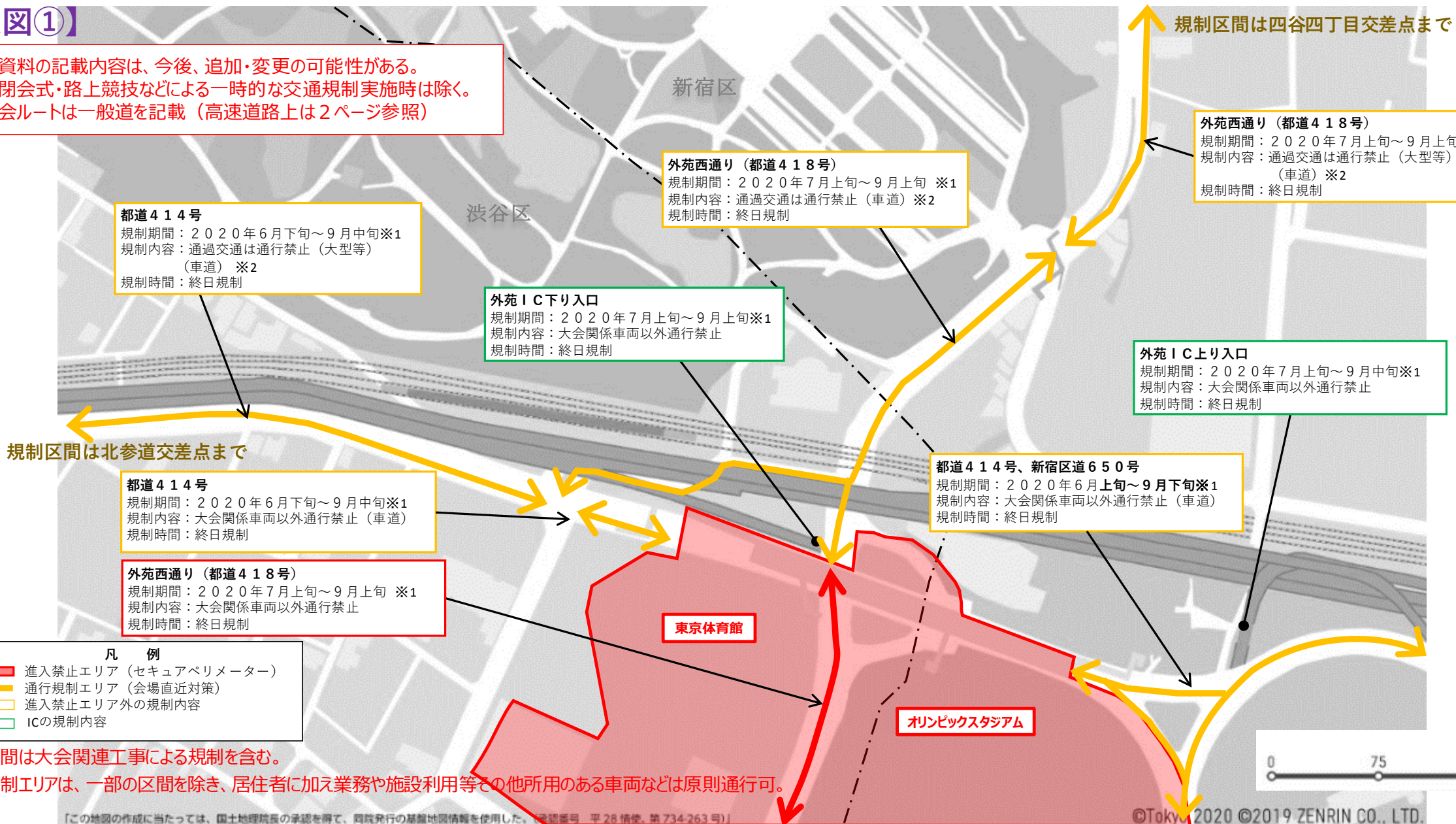
「この地図の作成に当たっては、国土院の承認を得て、同院発行の基盤地図情報を使用した。（承認番号 平 28 情使、第 734-263 号）」



①進入禁止エリア②通行規制エリア

【拡大図①】

本資料の記載内容は、今後、追加・変更の可能性がある。
開閉会式・路上競技などによる一時的な交通規制実施時は除く。
大会ルートは一般道を記載（高速道路上は2ページ参照）



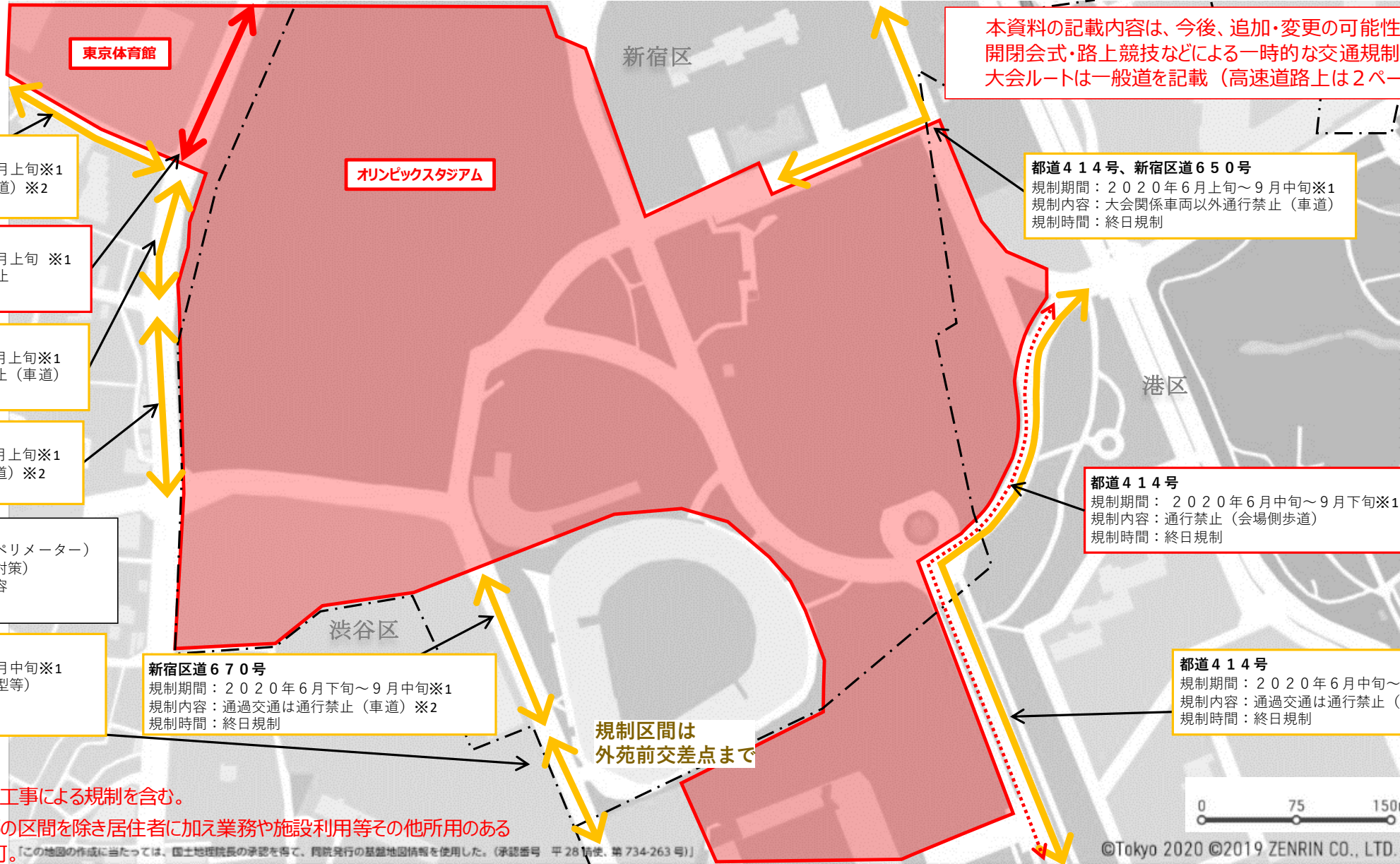
※1 規制期間は大会関連工事による規制を含む。

※2 通行規制エリアは、一部の区間を除き、居住者に加え業務や施設利用等その他所用のある車両などは原則通行可。

会場周辺交通対策図【オリンピックスタジアム・東京体育館】

①進入禁止エリア②通行規制エリア

【拡大図②】



本資料の記載内容は、今後、追加・変更の可能性がある。
開閉会式・路上競技などによる一時的な交通規制実施時は除く。
大会ルートは一般道を記載（高速道路上は2ページ参照）

※1 規制期間は、大会関連工事による規制を含む。

※2 通行規制エリアは、一部の区間を除き居住者に加え業務や施設利用等他所用のある車両などは原則、通行可。

【この地図の作成に当たっては、国土地理院長の承認を得て、同院発行の基礎地図情報を使用した。（承認番号 平 28 特使、第 734-263 号）】