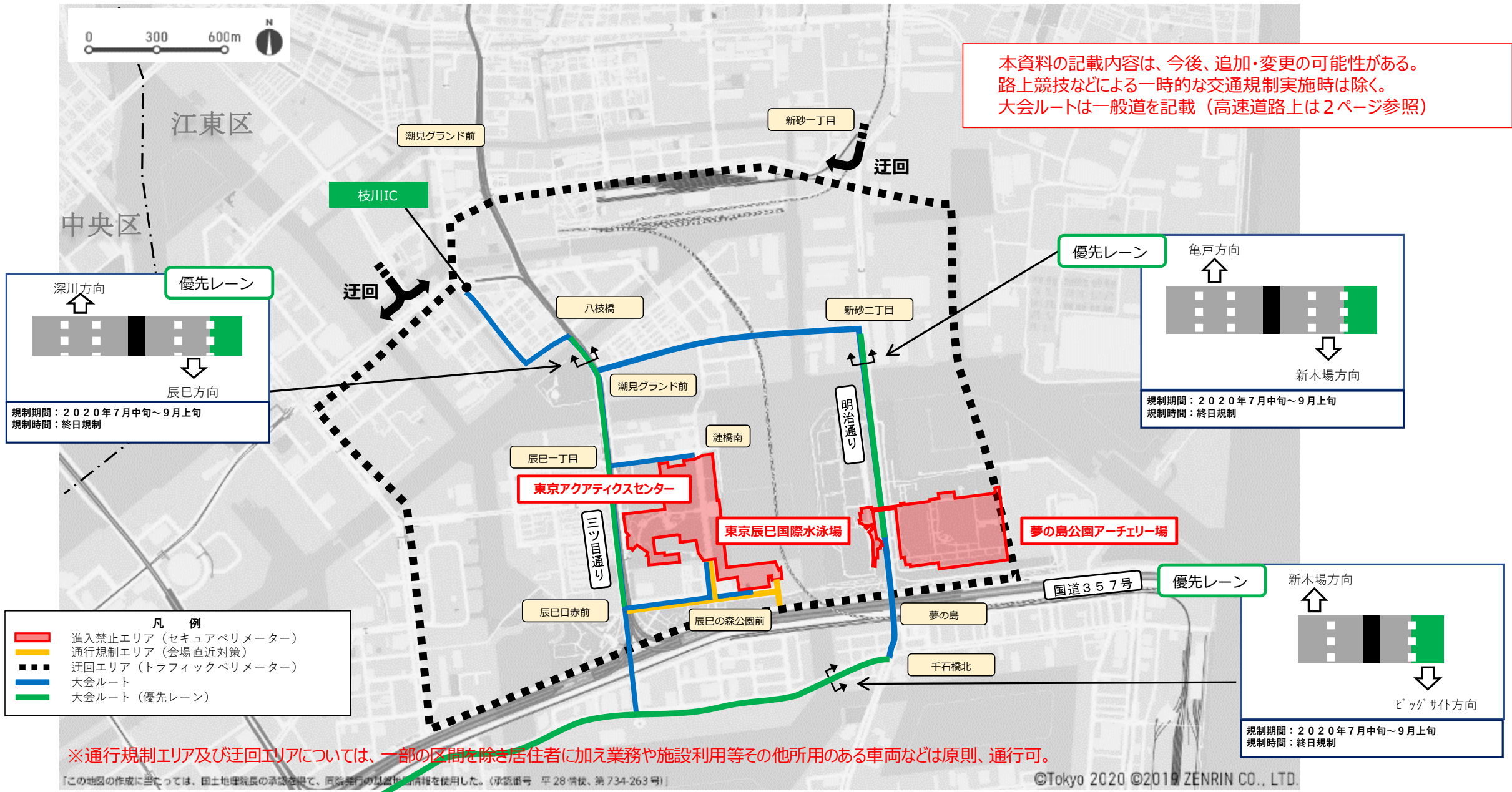
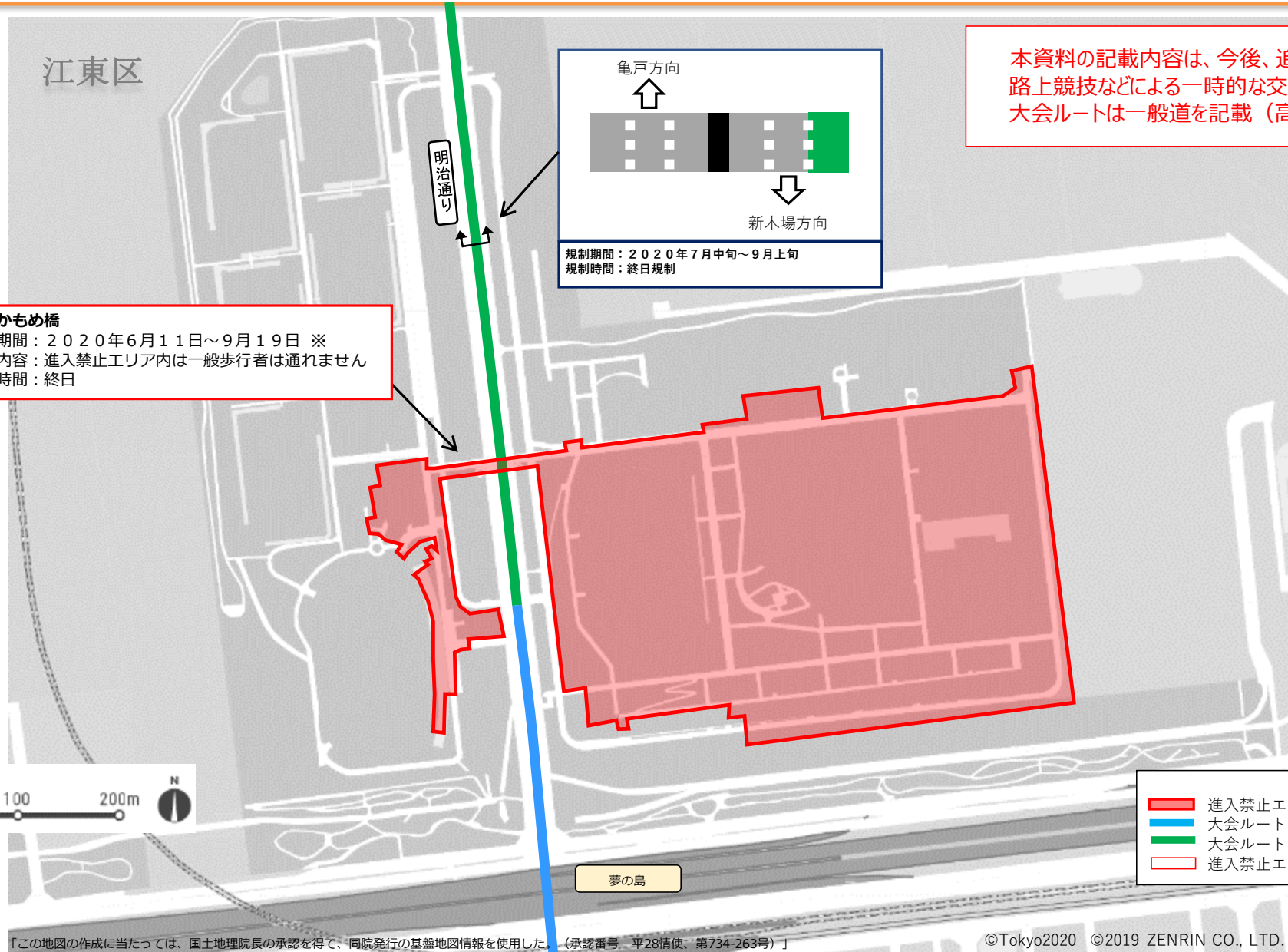


③迂回エリア（トラフィックペリメーター）



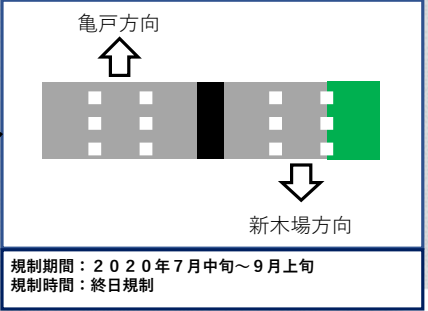
# 会場周辺交通対策図【夢の島公園アーチェリー場】

## ①進入禁止エリア④専用レーン、優先レーン




本資料の記載内容は、今後、追加・変更の可能性がある。  
 路上競技などによる一時的な交通規制実施時は除く。  
 大会ルートは一般道を記載（高速道路上は2ページ参照）

**かもめ橋**  
 期間：2020年6月11日～9月19日 ※  
 内容：進入禁止エリア内は一般歩行者は通れません  
 時間：終日



- 凡 例**
- 進入禁止エリア（セキュアペリメーター）
  - 大会ルート
  - 大会ルート（優先レーン）
  - 進入禁止エリア内の規制内容



「この地図の作成に当たっては、国土地理院長の承認を得て、同院発行の基盤地図情報を使用した。（承認番号 平28情使、第734-263号）」

※ 規制期間は、大会関連工事による規制を含む。