

東京都



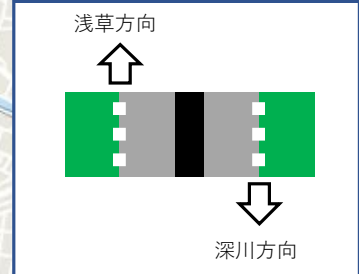
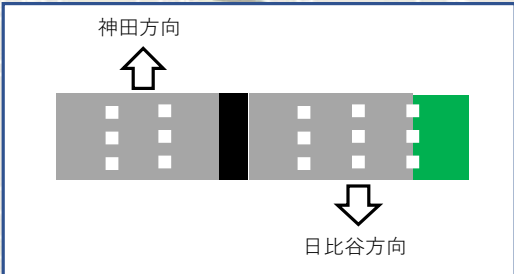
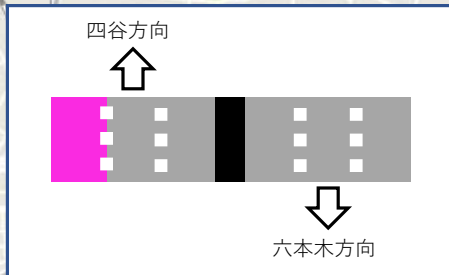
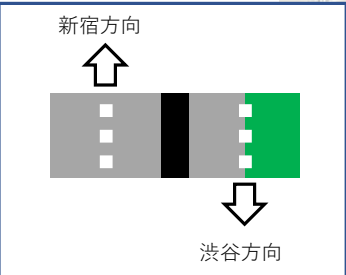
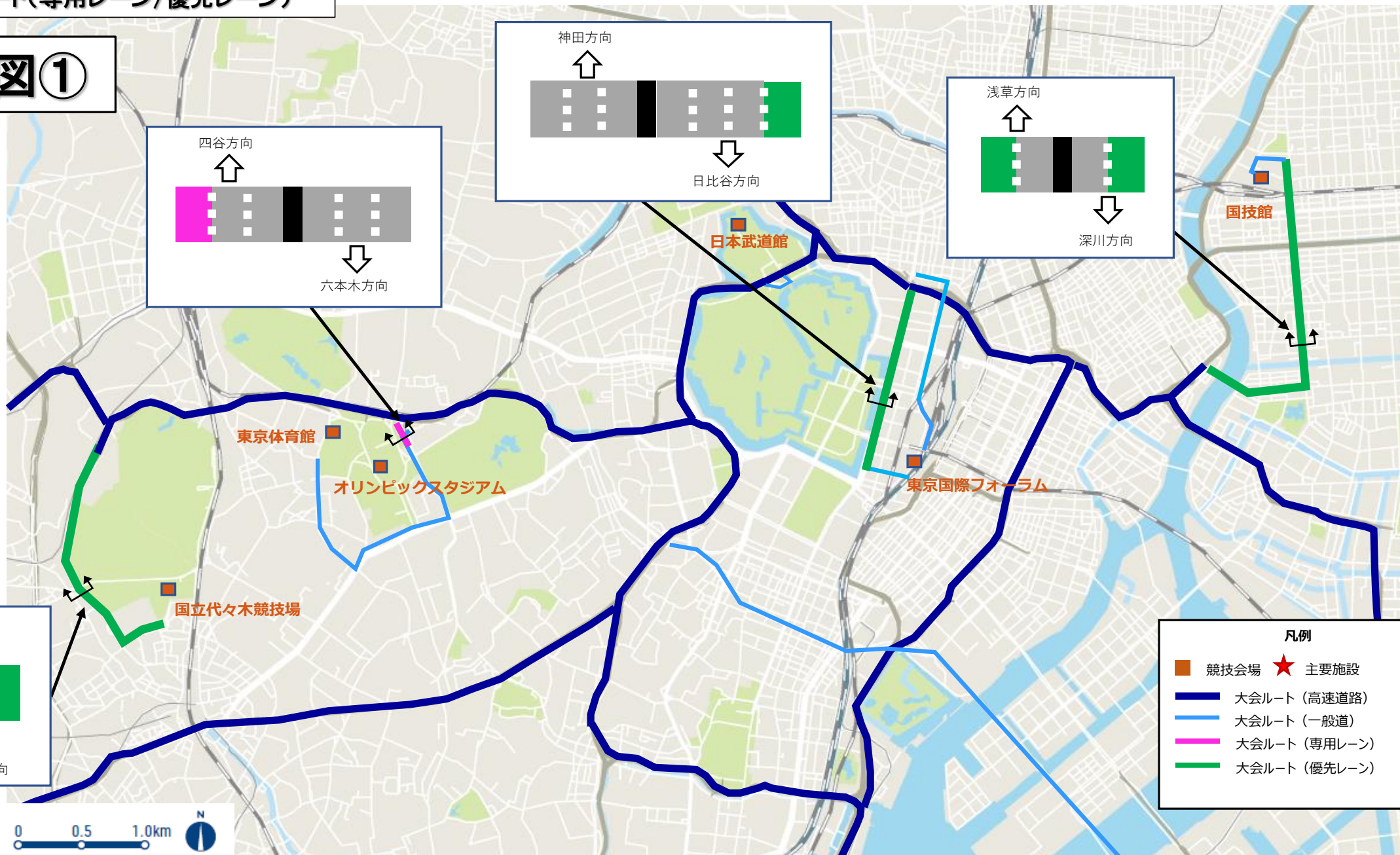
凡例

	大会ルート (高速道路)
	大会ルート (一般道)
	競技会場
	主要施設

「この地図の作成に当たっては、国土地理院長の承認を得て、同院発行の50万分1地形図、2万5千分1地形図及び電子地形図25000を使用した。(承認番号 平 29 情使、第 444-1202 号)」

大会ルート(専用レーン/優先レーン)

拡大図①



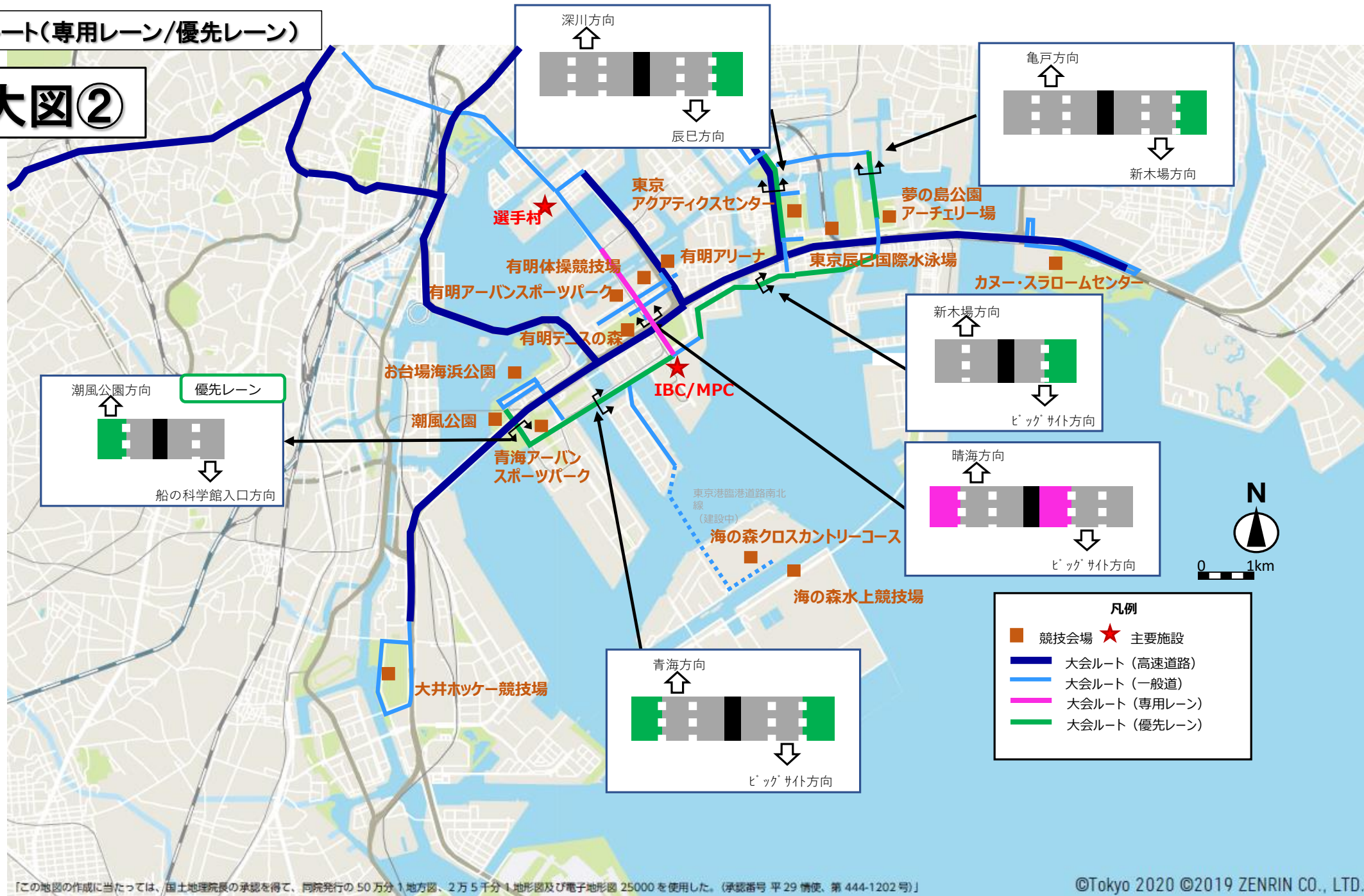
- 凡例
- 競技会場 ★ 主要施設
 - 大会ルート (高速道路)
 - 大会ルート (一般道)
 - 大会ルート (専用レーン)
 - 大会ルート (優先レーン)



「この地図の作成に当たっては、国土地理院長の承認を得て、同院発行の50万分1地方図、2万5千分1地形図及び電子地形図25000を使用した。(承認番号 平29情使 第444-1202号)」

大会ルート(専用レーン/優先レーン)

拡大図②

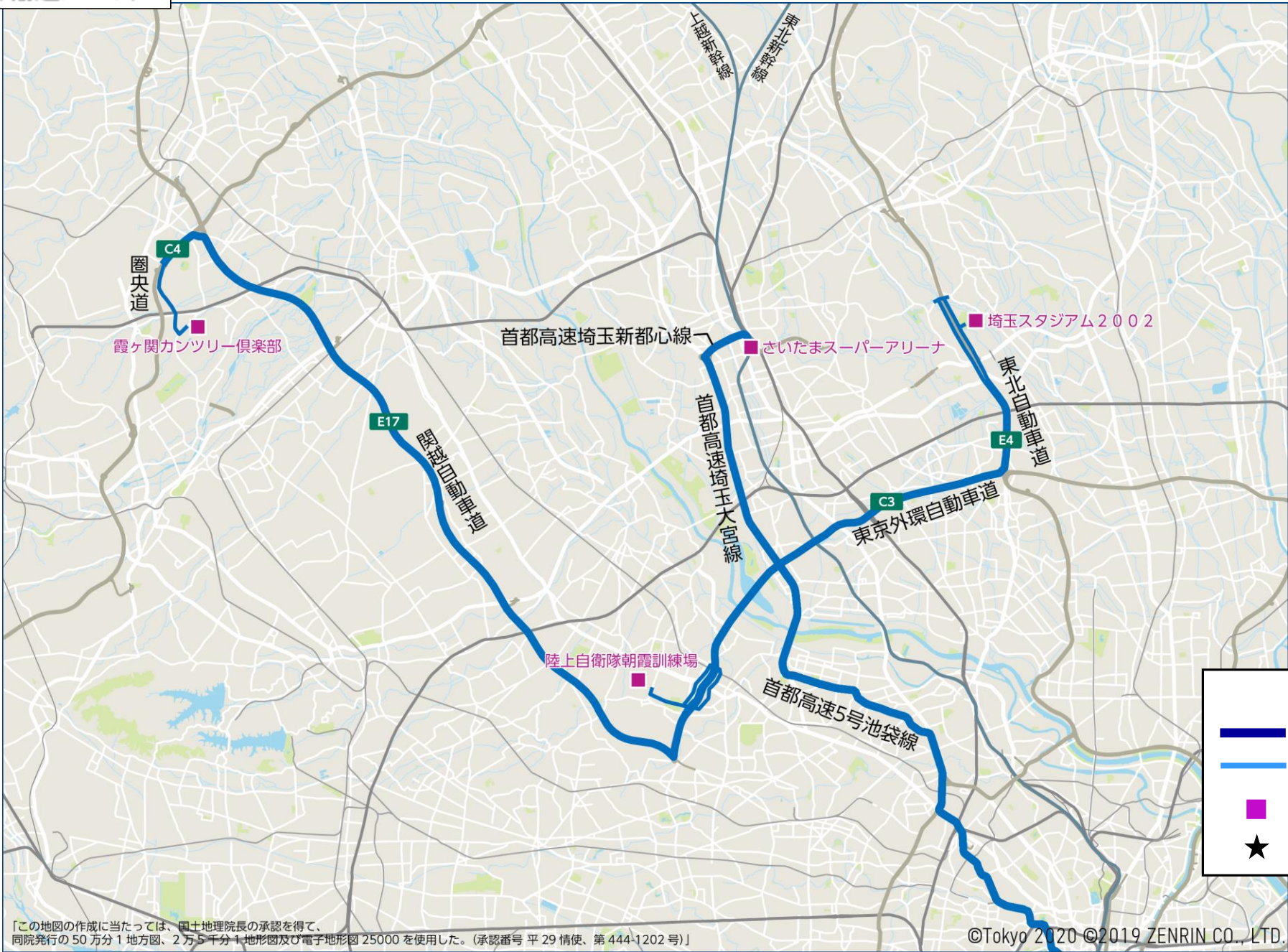


- 凡例**
- 競技会場 ★ 主要施設
 - 大会ルート(高速道路)
 - 大会ルート(一般道)
 - 大会ルート(専用レーン)
 - 大会ルート(優先レーン)

「この地図の作成に当たっては、国土地理院長の承認を得て、同院発行の50万分1地方図、2万5千分1地形図及び電子地形図25000を使用した。(承認番号 平 29 情使、第 444-1202号)」

大会ルート(関係者輸送ルート)

埼玉県



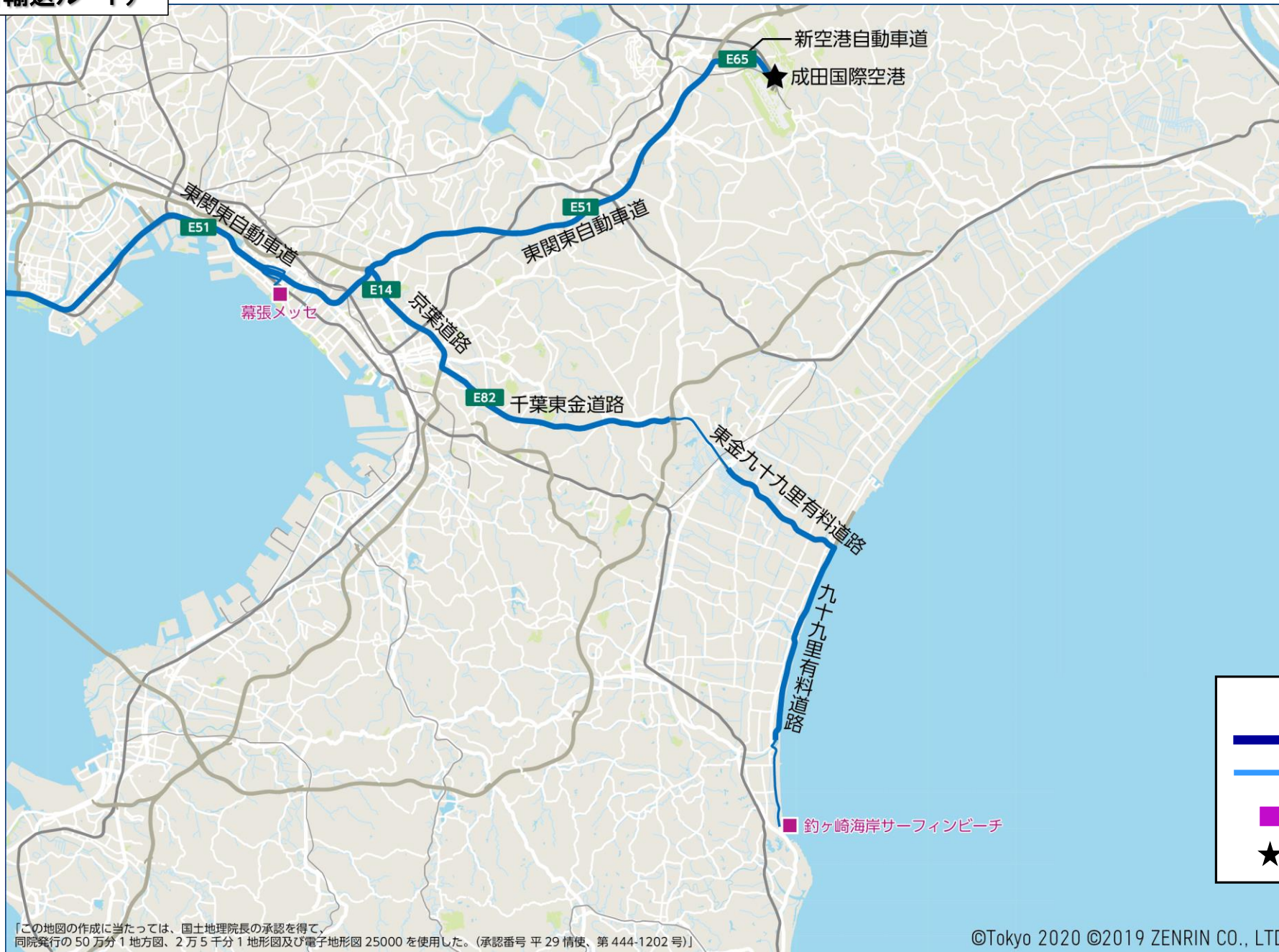
凡例

- 大会ルート (高速道路)
- 大会ルート (一般道)
- 競技会場
- 主要施設

「この地図の作成に当たっては、国土地理院長の承認を得て、同院発行の50万分1地方図、2万5千分1地形図及び電子地形図25000を使用した。(承認番号 平 29 情使、第 444-1202 号)」

大会ルート(関係者輸送ルート)

千葉県

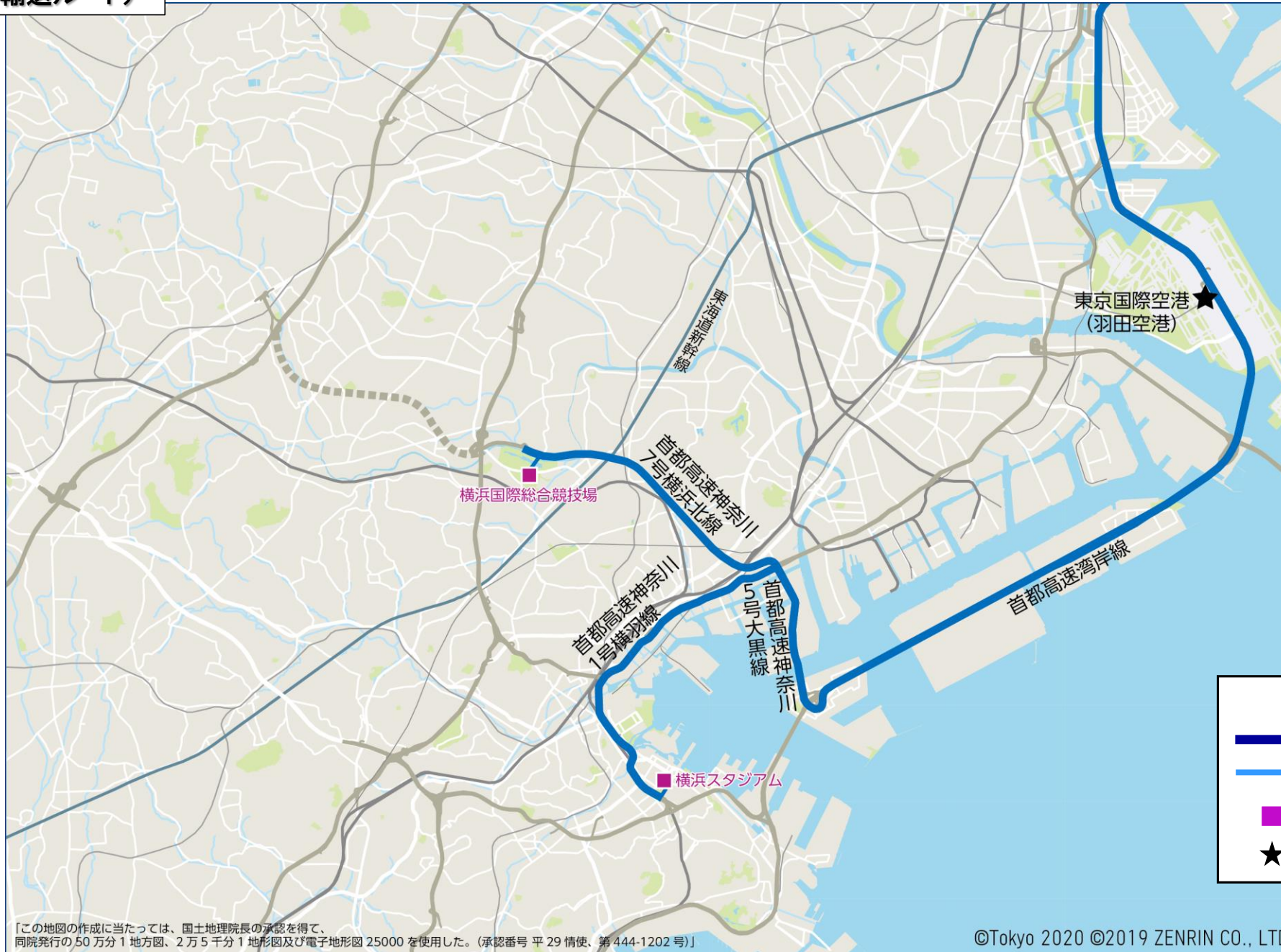






凡例

- 大会ルート (高速道路)
- 大会ルート (一般道)
- 競技会場
- 主要施設

「この地図の作成に当たっては、国土地理院長の承認を得て、同院発行の50万分1地方図、2万5千分1地形図及び電子地形図25000を使用した。(承認番号平29情使、第444-1202号)」

横浜市



凡例	
	大会ルート (高速道路)
	大会ルート (一般道)
	競技会場
	主要施設

「この地図の作成に当たっては、国土地理院長の承認を得て、同院発行の50万分1地方図、2万5千分1地形図及び電子地形図25000を使用した。(承認番号 平 29 情使、第 444-1202 号)」