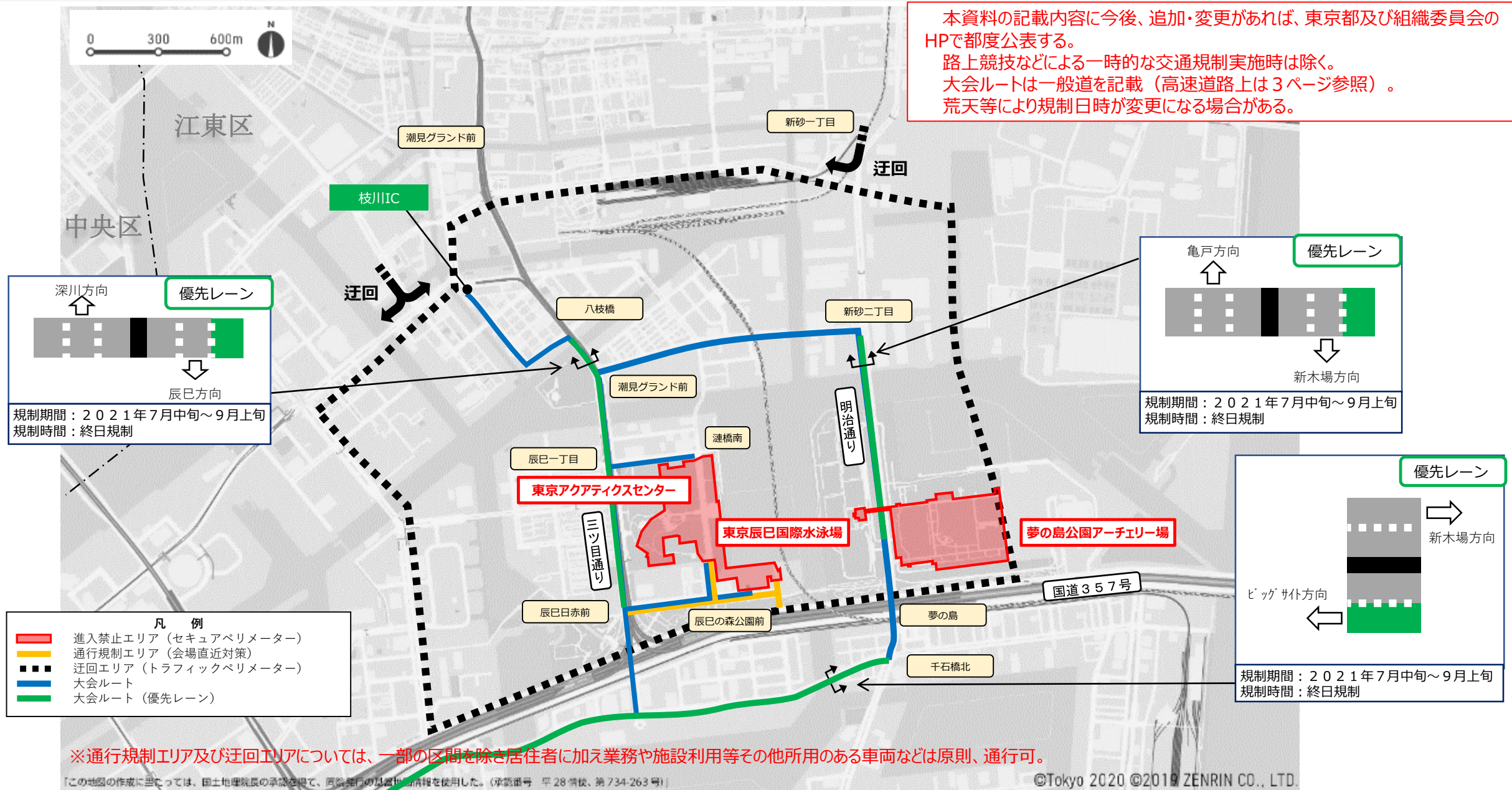

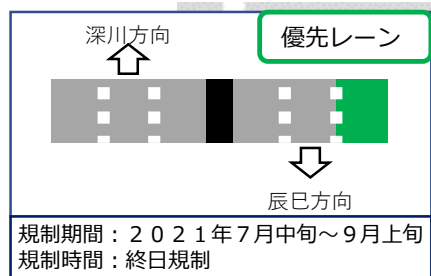


③迂回エリア（トラフィックペリメーター）



①進入禁止エリア②通行規制エリア④専用レーン、優先レーン



江東区

江東区道457号
規制期間：2021年7月上旬～9月上旬
規制内容：通過交通は通行禁止（車道）※2
規制時間：終日規制

江東区道470号（辰巳の森浜公園管理事務所付近～辰巳の森公園前交差点）
規制期間：2021年6月28日～9月20日
規制内容：通過交通は通行禁止（車道）※2
規制時間：終日規制

本資料の記載内容に今後、追加・変更があれば、東京都及び組織委員会のHPで都度公表する。
路上競技などによる一時的な交通規制実施時は除く。
大会ルートは一般道を記載（高速道路上は3ページ参照）。
荒天等により規制日時が変更になる場合がある。

江東区道470号（漣橋南交差点～辰巳の森浜公園管理事務所付近）
規制期間：2021年6月28日～9月20日※1
規制内容：大会関係車両以外通行禁止
漣橋南交差点南側横断歩道は大会関係者以外通行禁止
規制時間：終日規制

江東区道456号（辰巳有料駐車場出入口から北側）
規制期間：2021年7月1日～9月20日※1
規制内容：大会関係車両以外通行禁止
規制時間：終日規制

江東区道456号（一部）※辰巳有料駐車場の通行は可能
規制期間：2021年7月1日～9月20日
規制内容：通過交通は通行禁止（車道）※2
規制時間：終日規制

江東区道456号（一部）※辰巳有料駐車場の通行は可能
規制期間：2021年7月上旬～9月上旬
規制内容：通過交通は通行禁止（車道）※2
規制時間：終日規制

- 凡 例**
- 進入禁止エリア（セキュアペリメーター）
 - 通行規制エリア（会場直近対策）
 - 大会ルート
 - 大会ルート（優先レーン）
 - 進入禁止エリア内の規制内容
 - 進入禁止エリア外の規制内容

※1 規制期間は、大会関連工事による規制を含む。

※2 通行規制エリアについては、一部の区間を除き居住者に加え業務や施設利用等他所用のある車両などは原則、通行可。

【この地図の作成に当たっては、国土地理院長の承認を得て、国勢発行の基礎地図情報を使用した。（承認番号 平 28 特後、第 734-263 号）】